



**Ortskundekatalog**  
**für die Ortskundeprüfung zum Erwerb der Fahrerlaubnis zur**  
**Fahrgastbeförderung mit Taxen des Landkreises Teltow-Fläming**

**Stand: Mai 2017**

Kreisverwaltung Teltow-Fläming  
Dezernat IV  
Straßenverkehrsamt / Fahrerlaubnis- und Fahrschulwesen

Sitz: Beelitzer Tor 7-9, 14943 Luckenwalde  
Postanschrift: Am Nuthefließ 2, 14943 Luckenwalde

Tel: (03371) 608-2822, Fax: (03371) 608-9061  
E-Mail: [strassenverkehrsamt@teltow-flaeming.de](mailto:strassenverkehrsamt@teltow-flaeming.de)



**LANDKREIS TELTOW-FLÄMING**  
unverkennbar stark - südlich von Berlin

# Inhaltsverzeichnis

<b>Vorwort</b> .....	<b>3</b>
<b>Hinweise für die Ortskundeprüfung</b> .....	<b>4</b>
<b>1. Stadt Luckenwalde</b> .....	<b>5-6</b>
Ortsdurchfahrt Luckenwalde (1) .....	7
Ortsdurchfahrt Luckenwalde (2) .....	8
Ortsdurchfahrt Luckenwalde (3) .....	9
Ortsdurchfahrt Luckenwalde (4) .....	10
Ortsdurchfahrt Luckenwalde (5) .....	11
<b>2. Stadt Jüterbog</b> .....	<b>12</b>
Ortsdurchfahrt Jüterbog (1) .....	13
Ortsdurchfahrt Jüterbog (2) .....	14-15
Ortsdurchfahrt Jüterbog (3) .....	16
<b>3. Stadt Ludwigsfelde</b> .....	<b>17</b>
Ortsdurchfahrt Ludwigsfelde .....	18
<b>4. Stadt Baruth/Mark</b> .....	<b>19</b>
Ortsdurchfahrt Baruth/Mark (1).....	20
Ortsdurchfahrt Baruth/Mark (2).....	21
<b>5. Stadt Dahme/Mark</b> .....	<b>22</b>
Ortsdurchfahrt Dahme/Mark.....	23
<b>6. Stadt Trebbin</b> .....	<b>24-25</b>
Ortsdurchfahrt Trebbin (1).....	26
Ortsdurchfahrt Trebbin (2).....	27
<b>7. Stadt Zossen</b> .....	<b>28-29</b>
Ortsdurchfahrt Zossen (1) .....	30
Ortsdurchfahrt Zossen (2) .....	31
<b>8. Durchfahrene Ortschaften im Verlauf der Bundesstraßen im Landkreis</b> .....	<b>32</b>
<b>9. Kreiskarte</b> .....	<b>33</b>
<b>10. Sehenswürdigkeiten, Erholungsgebiete</b> .....	<b>34</b>
<b>11. Taxenstandplätze</b> .....	<b>35</b>

## Vorwort

Nach den Vorschriften der Fahrerlaubnis-Verordnung hat der Bewerber um eine Fahrerlaubnis zur Fahrgastbeförderung mit Taxen in einer Prüfung nachzuweisen, dass er die erforderlichen Ortskenntnisse in dem Gebiet, für das die Erlaubnis gelten soll, besitzt.

Die Frage, welche Ortskenntnisse als erforderlich anzusehen sind, soll durch den vorliegenden Katalog beantwortet werden.

Er enthält Hinweise über alle in der Ortskundeprüfung möglichen Fragen nach Städten, Straßen, Plätzen, Amtsgemeinden, Objekten.

Im Landkreis Teltow-Fläming wird es sich für den Personenbeförderer in der Praxis schnell als vorteilhaft erweisen, wenn er über umfangreiche Kenntnisse verfügt. Für die ersten Auftragsfahrten nach Aushändigung der Fahrerlaubnis zur Fahrgastbeförderung sollte das in diesem Katalog zusammengestellte Grundwissen ausreichen.

In welcher Weise die Prüfungsfragen zu beantworten sind, wird in den Hinweisen für die Ortskundeprüfung beschrieben. Es wird vorausgesetzt, dass der Bewerber durch Selbststudium und eigener Fahrpraxis die Kenntnisse zum Bestehen der Prüfung erlangt. Daneben ist auf diese Weise dafür gesorgt, dass der Katalog durch überholte und somit falsche Antworten nicht seine Aktualität und Praxisnähe verliert.

In jedem Fall ist aber eine gewisse eigene, solide Erfahrung im Kreisgebiet unerlässlich, um Straßen, deren Verbindungen und die Lage von Orten kennenzulernen. Ein guter Personenbeförderer, dies sei abschließend noch gesagt, zeichnet sich nicht nur durch umfassende Ortskenntnisse aus. Genauso wichtig sind korrektes Verhalten, Höflichkeit und Hilfsbereitschaft gegenüber dem Fahrgast, eine vorbildliche Fahrweise und gute Kenntnisse der einschlägigen personenbeförderungsrechtlichen Bestimmungen.

Werden diese Hinweise beachtet, wird die Verwaltungsbehörde kaum Veranlassung haben, Aufsichts- oder Ahndungsmaßnahmen zu treffen.

Wir wünschen für die Ortskundeprüfung viel Erfolg und für die Tätigkeit als Personenbeförderer in jeder Beziehung gute Fahrt.

Ihr Straßenverkehrsamt des Landkreises Teltow-Fläming.

## Hinweise für die Ortskundeprüfung

Die Prüfung für Taxifahrer besteht aus einem schriftlichen – und für die Antragsteller, die dabei erfolgreich waren – einem sich anschließenden mündlichen Teil.

Die Ortskundeprüfung erfolgt ohne Hilfsmittel.

Vor Prüfungsbeginn hat sich der Prüfling auszuweisen (z.B. Personalausweis, Reisepass).

Der schriftliche Teil setzt sich aus 30 Fragen zusammen, die innerhalb von 30 Minuten zu beantworten sind. Fünf Fehler sind hierbei zulässig.

Hinsichtlich der Beantwortung der schriftlichen Fragen gilt im Einzelnen folgendes:

1. **Orte:** Es sind jeweils alle Orte, der Reihenfolge nach, die im Verlauf einer Bundesstraße liegen, zu benennen.
2. **Straßen:** Es sind die in den Straßenverlauf einmündenden, kreuzenden oder weiterführenden Straßen anzugeben (mindestens 3 unterschiedliche sind erforderlich).
3. **Objekte:** Bei Behörden und sonstigen Institutionen ist die Straße bzw. der Platz anzugeben, in der (an dem) sich der Haupteingang des jeweiligen Objektes befindet.
4. **Sehenswürdigkeiten und Ausflugsziele:** Es ist der Ort, in dem sich die Sehenswürdigkeit bzw. das Ausflugsziel befindet, zu benennen.

In der mündlichen Prüfung soll der Antragsteller den kürzesten Weg von einem genannten Punkt zu einem bestimmten Fahrziel nennen können. Er muss mindestens zwei von drei Zielfahrtfragen zutreffend beantworten.

Er muss angeben können, welche Straßen er in welcher Richtung (rechts, links, geradeaus) zu befahren hat. Außerdem sollte er Objekte des Ortskundekatalogs aufführen können, die an seiner Fahrtroute liegen.

Wir weisen ausdrücklich darauf hin, dass innerhalb der Zielfahrten auch Straßen benannt werden sollen, die nicht im Ortskundekatalog aufgeführt sind, sofern diese zur Einhaltung der kürzesten Wegstrecke erforderlich sind. Dies gilt insbesondere für die Objktanfahrten.

Bei den Zielfahrtfragen wird der Eigenart der beantragten Fahrerlaubnis zur Fahrgastbeförderung (Taxen) Rechnung getragen.

Ist das Ergebnis der Ortskundeprüfung nicht eindeutig ausgefallen, sind Zusatzfragen nach Maßgabe des Ortskundekatalogs zulässig.

Abschließend wird darauf hingewiesen, dass der Antragsteller in der Lage sein muss, mit einem Plan des Landkreises Teltow-Fläming richtig umzugehen.

# 1. Stadt Luckenwalde

Öffentliche Einrichtungen, Institutionen, Sehenswürdigkeiten	Standort (Straße, Platz etc.)
--	-------------------------------

Amtsgericht	Lindenallee
Agentur für Arbeit	Bahnhofstraße
Jobcenter	Zinnaer Straße
Deutsche Bahn AG	Bahnhofplatz
Finanzamt	Dr.-Georg-Schaeffler-Straße
Industrie- und Handelskammer	Am Nuthepark
Kreisverwaltung Teltow-Fläming	Am Nuthefließ
Straßenverkehrsamt, Außenstelle Luckenwalde	Beelitzer Tor
Verkehrsgesellschaft Teltow-Fläming (VTF)	Forststraße
Polizeiwache	Markt
Stadtverwaltung Luckenwalde	Markt

Sportplatz am Baruther Tor	Am Baruther Tor
Ernst-Kloß-Stadion	An den Ziegeleien
Kegelsportanlage Bürgerhof	Jüterbogger Straße
Fläminghalle/Flämingtherme	Weinberge
Sportkomplex (Ringen, Schwimmen, Breitensport)	Fliederweg / Weinberge
Werner-Seelenbinder-Stadion	Straße des Friedens
Freibad	Teichwiesenweg

DRK-Krankenhaus	Saarstraße
Senioren- und Nachbarschaftsheim e. V.	Zum Freibad
Seniorenstift St. Josef	Schützenstraße
DRK-Kreisverband e. V.	Neue Parkstraße
Johanniter-Sozialstation	Gartenstraße
Sozialstation der Arbeiterwohlfahrt	Bahnhofstraße

Sankt Jakobikirche	Zinnaer Straße
Sankt Johanniskirche	Markt
Friedhof vor dem Baruther Tor	Kirchhofsweg
Waldfriedhof	Straße des Friedens

Heimatmuseum	Markt
Industriedenkmal Mendelsohnhalle	Industriestraße
Luckenwalder Rathaus	Markt
Marktturm	Markt
Pelikan-Apotheke	Markt
Stadtspark	Meisterweg
Tierpark	Neue Parkstraße
Kreisvolkshochschule	Am Nuthefließ
Stadtbibliothek	Bahnhofsplatz
Stadttheater	Theaterstraße
Kreismusikschule	Ackerstraße



## Ortsdurchfahrt Luckenwalde (1)

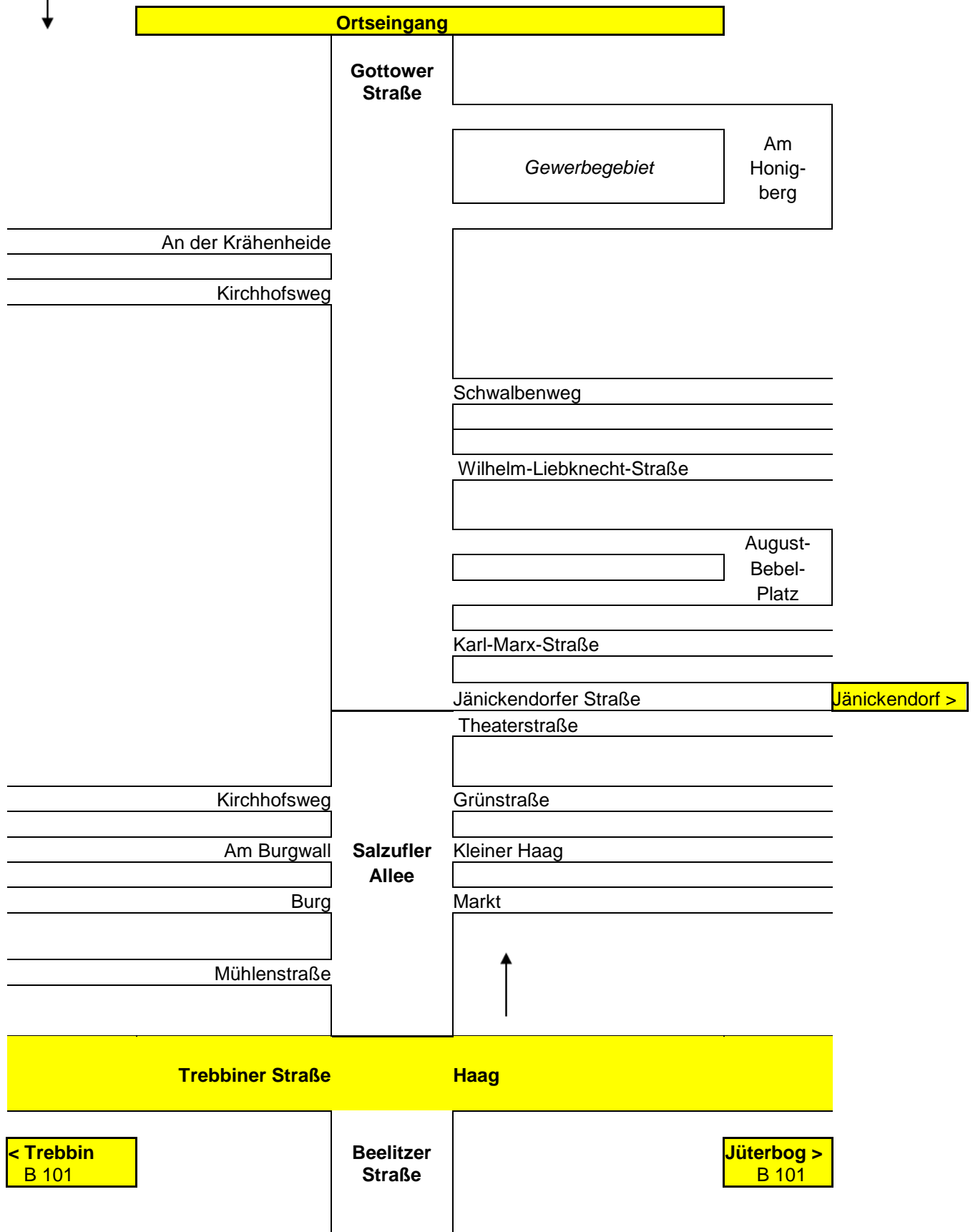
(aus Richtung Trebbin / B 101)

Ortseingangsschild			
	<b>Trebbiner Tor</b>	Hüfnerweg	
	<b>Schützenstraße</b>	Schützenstraße	
Saarstraße			
Feldstraße		Lindenstraße	
Potsdamer Straße			
	<b>Trebbiner Straße</b>	Mühlenstraße	
Beelitzer Straße		Salzufler Allee	
	<b>Haag</b>		
Grabenstraße			
Poststraße		Markt	
	<b>Große Weinbergstraße</b>		
Kleine Weinbergstraße			
	<b>Kirchstraße</b>		
Kirchstraße			
Auguststraße			
Rudolf-Breitscheid-Straße		Rudolf-Breitscheid-Straße	
	<b>Zinnaer Straße</b>	Am Nuthefließ	
		Mühlenweg	
Heidestraße		Zum Freibad	
	<b>Jüterboger Straße</b>		
Forststraße			Schönhannchenweg
Alex-Sailer-Straße			
	<b>Jüterboger Tor</b>		
Schieferling			Teichwiesenweg
Dämmchenweg			
Forsthaus Klosterheide			Umspannwerk
Ortseingang			

(aus Richtung Jüterbog)

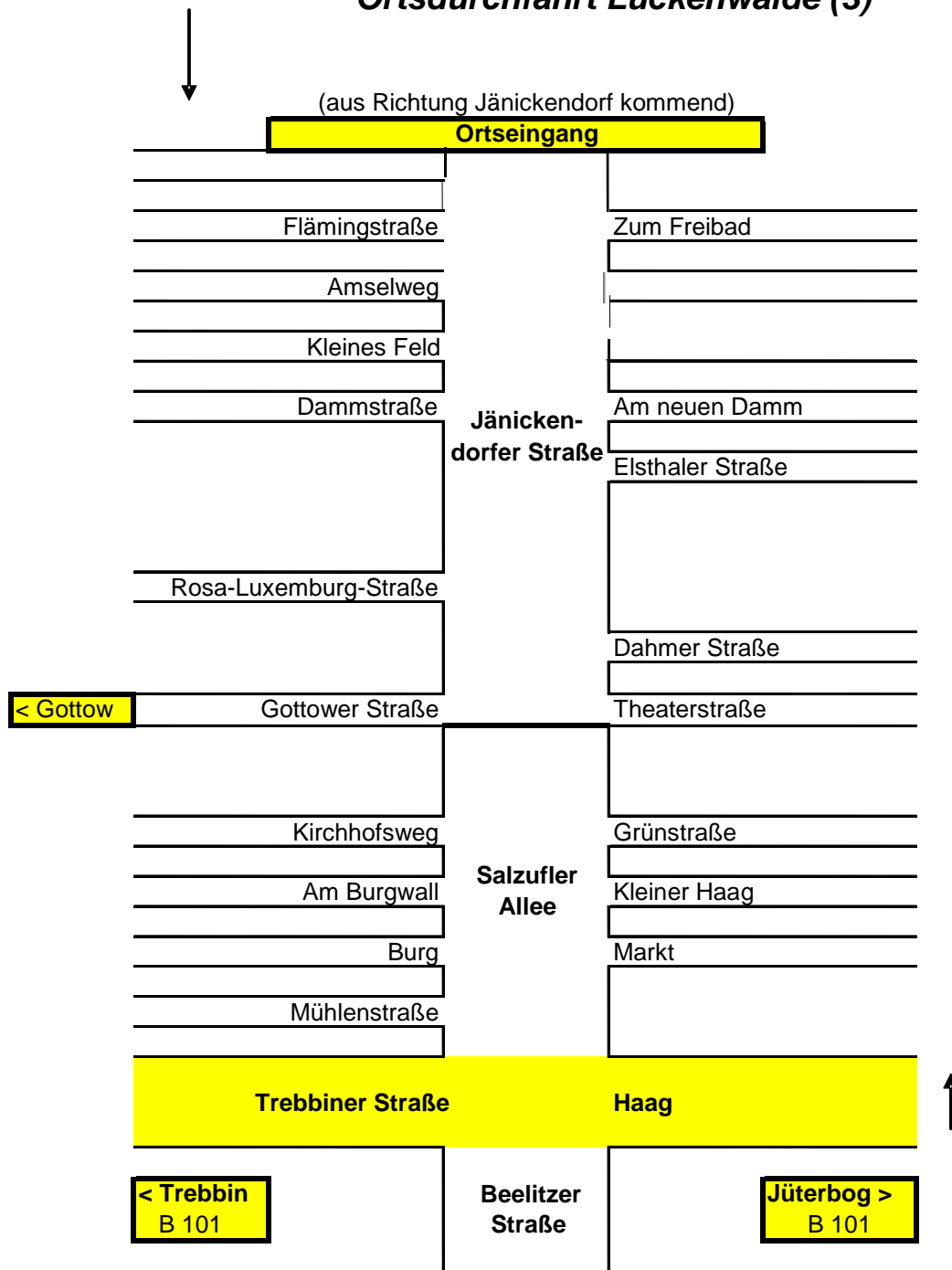
# Ortsdurchfahrt Luckenwalde (2)

(aus Richtung Gottow kommend)



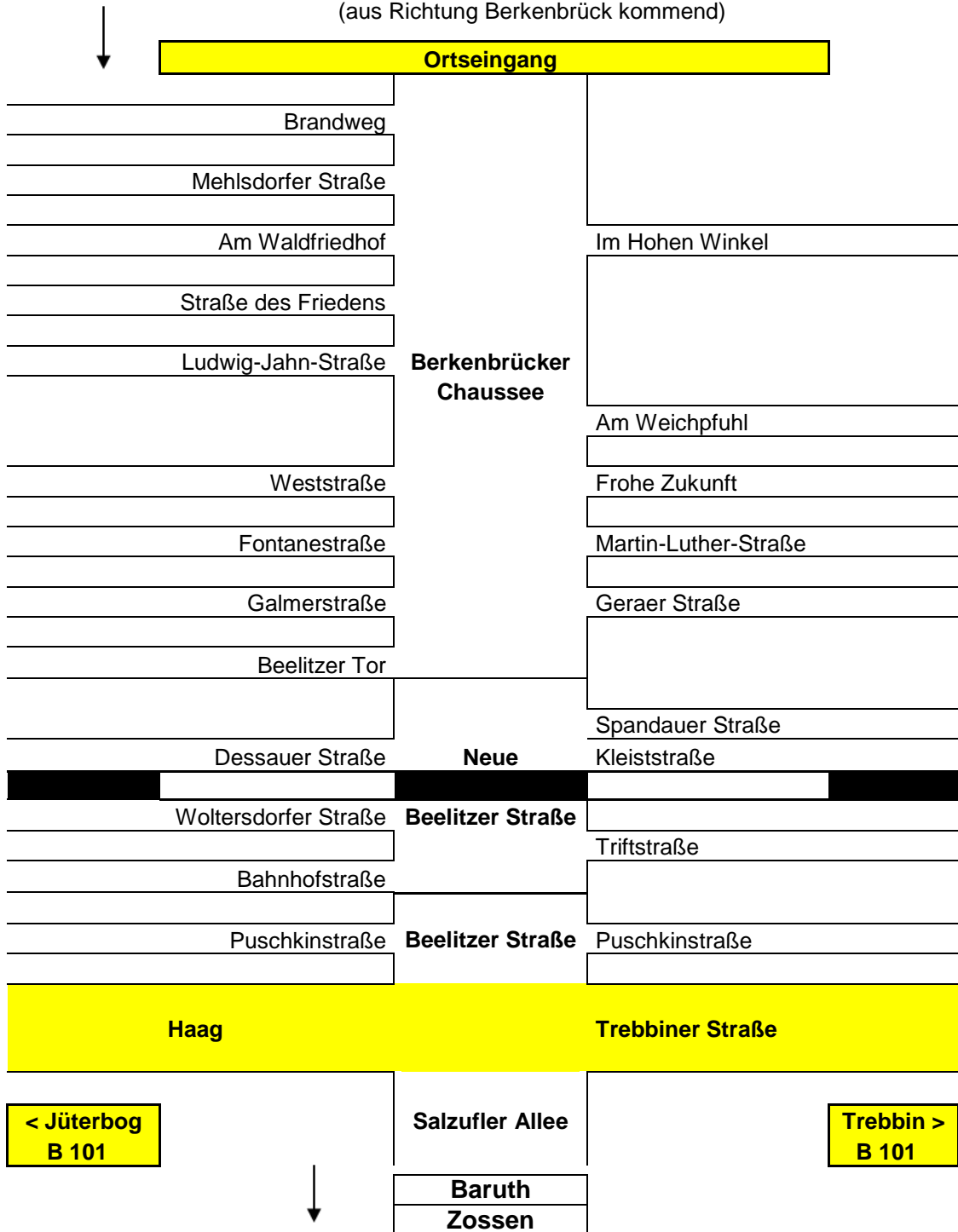


# Ortsdurchfahrt Luckenwalde (3)



# Ortsdurchfahrt Luckenwalde (4)

(aus Richtung Berkenbrück kommend)

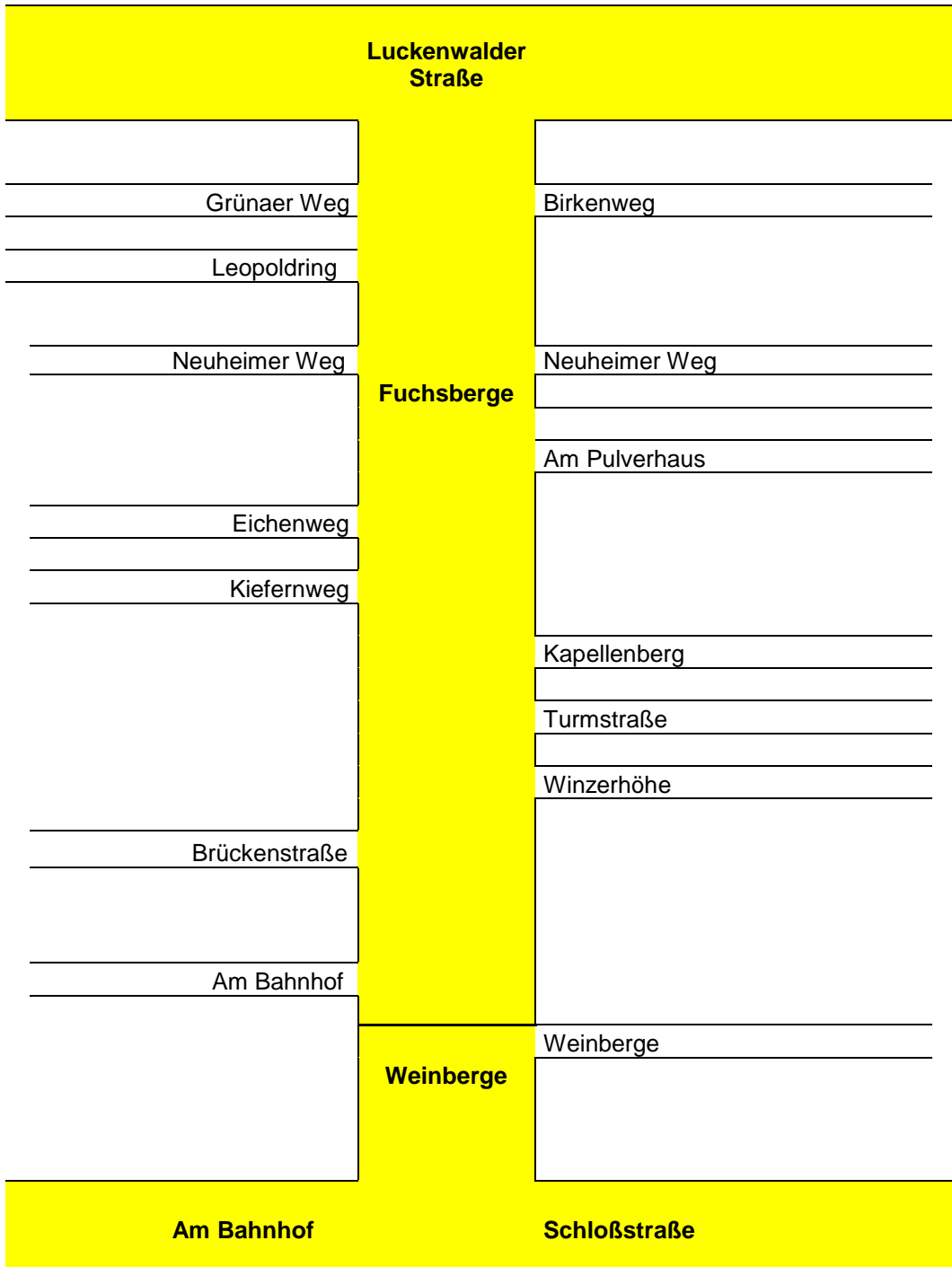




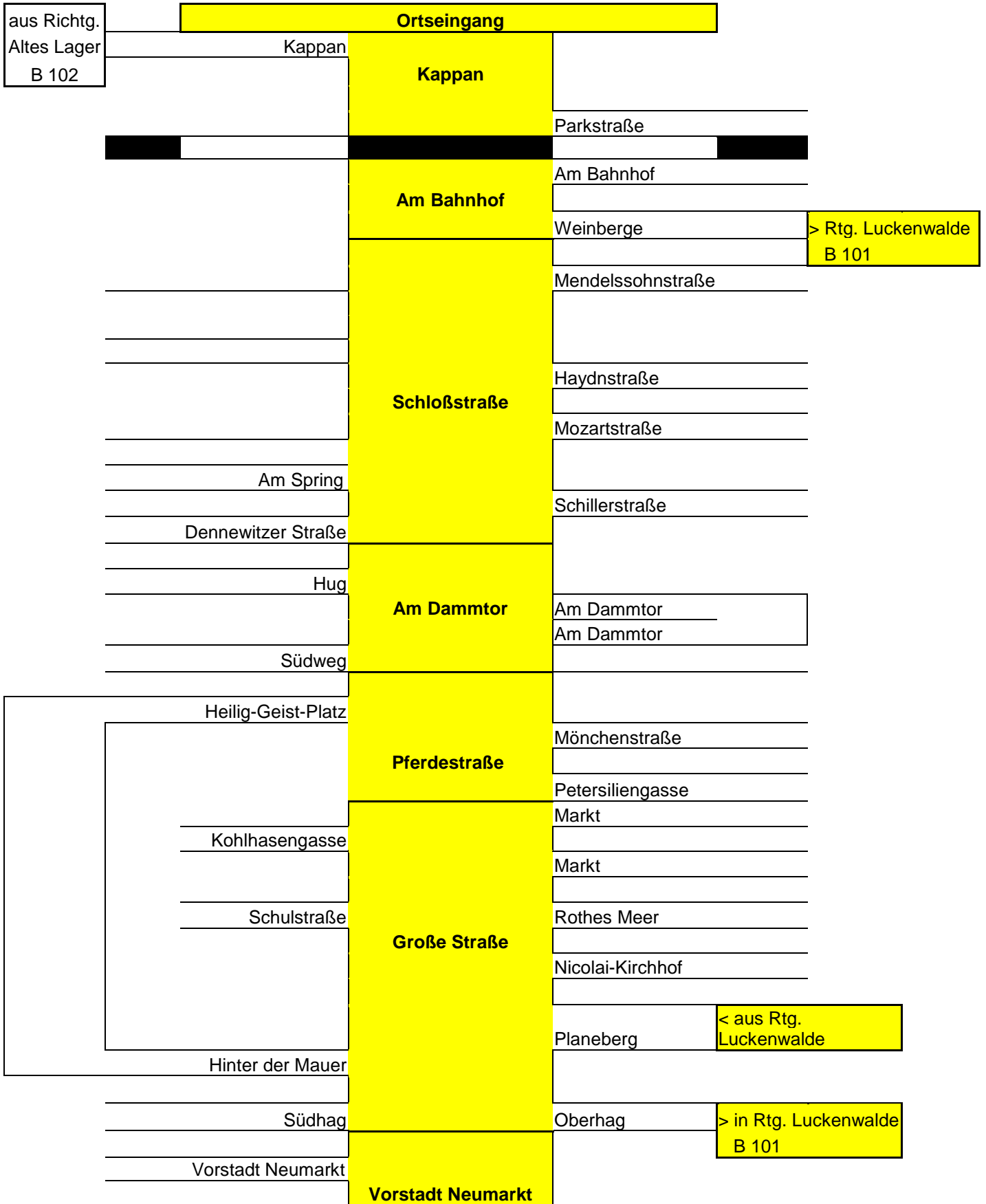
## 2. Stadt Jüterbog

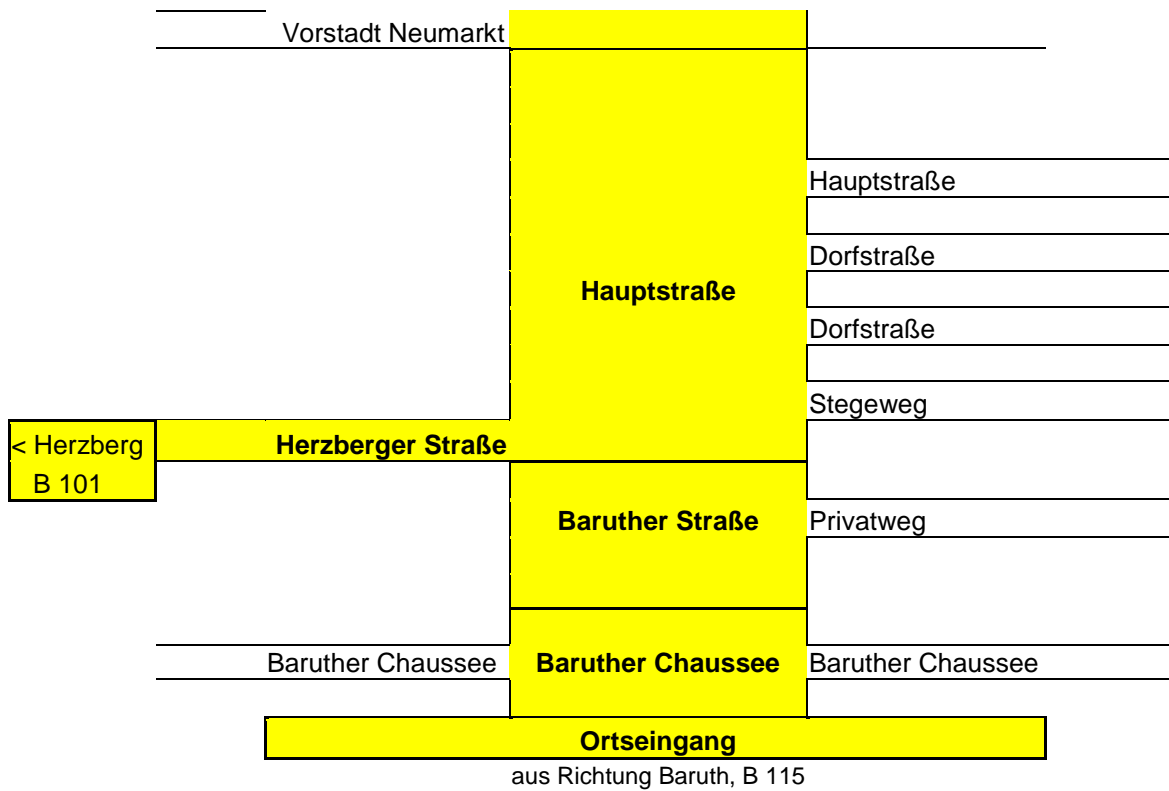
Öffentliche Einrichtungen, Institutionen, Sehenswürdigkeiten	Standort (Straße, Platz etc.)
Deutsche Bank	Pferdestraße
Mittelbrandenburgische Sparkasse	Markt
Polizei, Schutzbereich Teltow-Fläming	Große Straße
Post	Mönchenstraße
VR-Bank Fläming eG	Markt
Stadtverwaltung	Markt
Bahnhof	Am Bahnhof
Stadion am Rohrteich	Dennewitzer Straße
Städtisches Freibad	Teichstraße
Ärztehaus	Am Dammtor
Goethe-Schiller-Gymnasium	Schillerstraße
Kreismusikschule	Zinnaer Vorstadt
Jakobikirche	Dorfstraße
Liebfrauenkirche	Am Dammtor
Nikolaikirche	Nikolaikirchplatz
Mönchenkirche / Franziskaner-Klosterkirche	Mönchenkirchplatz
Städtischer Friedhof	Waldauer Weg
Dammtor	Am Dammtor
Eierturm	Große Straße
Neumarkt Tor	Vorstadt Neumarkt
Zinnaer Tor	Zinnaer Straße
Wiesenhalle	Goethestraße
Kulturquartier Mönchenkloster	Mönchenkirchplatz
Skate-Arena	Am Reitstadion

# Ortsdurchfahrt Jüterbog (1)



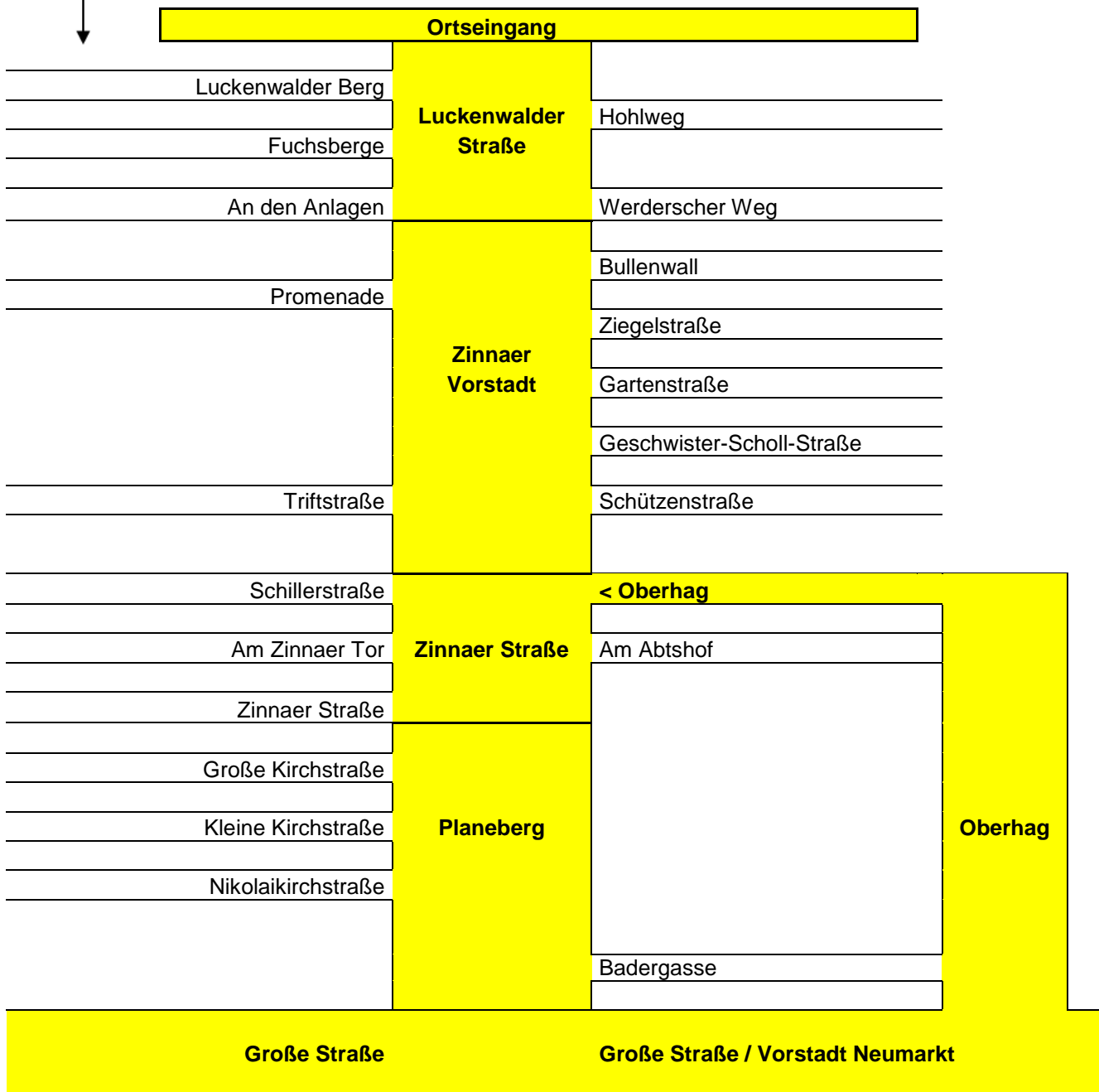
## Ortsdurchfahrt Jüterbog (2)





# Ortsdurchfahrt Jüterbog (3)

aus Richtung Luckenwalde, B101´






### 3. Stadt Ludwigsfelde

<b>Öffentliche Einrichtungen, Institutionen, Sehenswürdigkeiten</b>	<b>Standort (Straße, Platz etc.)</b>
Polizeiwache	Potsdamer Straße
Stadtverwaltung	Rathausstraße
Zollamt	Genshagener Straße
Stadtsporthalle	Potsdamer Straße
Waldsporthalle	Albert-Schweitzer-Straße
Waldstadion	Straße der Jugend
Kristalltherme	Ostverbinder / Fichtestraße
Ärztehaus	Straße der Jugend
Kinderklinik	Albert-Schweitzer-Straße
Krankenhaus	Albert-Schweitzer-Straße
Evangelische Kirche St. Michael	Margaritenweg
Evangelisches Gemeindezentrum „Schalom“	Ernst-Thälmann-Straße
Katholische Kirche, Pfarramt	Siethener Straße
Waldfriedhof	Thyrower Weg
Kulturhaus	Theodor-Fontane-Straße
Musikschule	Rathausstraße
Stadtbibliothek	Rathausstraße
Stadtmuseum	Am Bahnhof

# Ortsdurchfahrt Ludwigsfelde

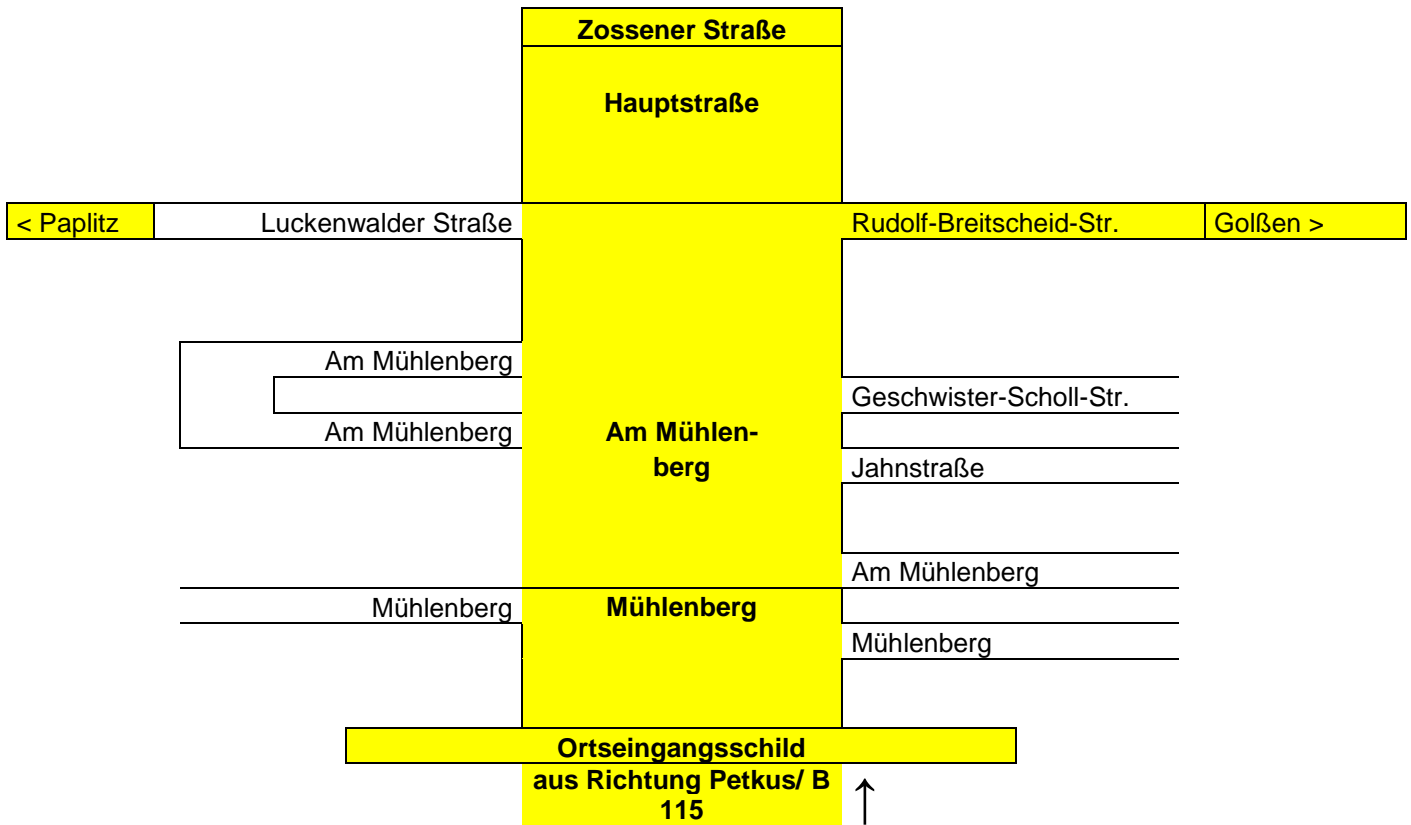
(aus Richtung Potsdam)



## 4. Stadt Baruth/Mark

Öffentliche Einrichtungen, Institutionen, Sehenswürdigkeiten	Standort (Straße, Platz etc.)
Stadtverwaltung Baruth/Mark	Ernst-Thälmann-Platz
Post	Hauptstraße
VR Bank Lausitz eG	Hauptstraße
Mittelbrandenburgische Sparkasse	Hauptstraße
Keglerheim	Horstwalder Straße
Sporthalle	Waldweg / Wiesenweg
Sportplatz	Luckenwalder Straße
Holländische Mühle	Mühlenberg
Kirche	Walther-Rathenau-Platz
Heimatismuseum „Baruther-Urstromtal“	Ernst-Thälmann-Platz
Bahnhof	Bahnhofstraße

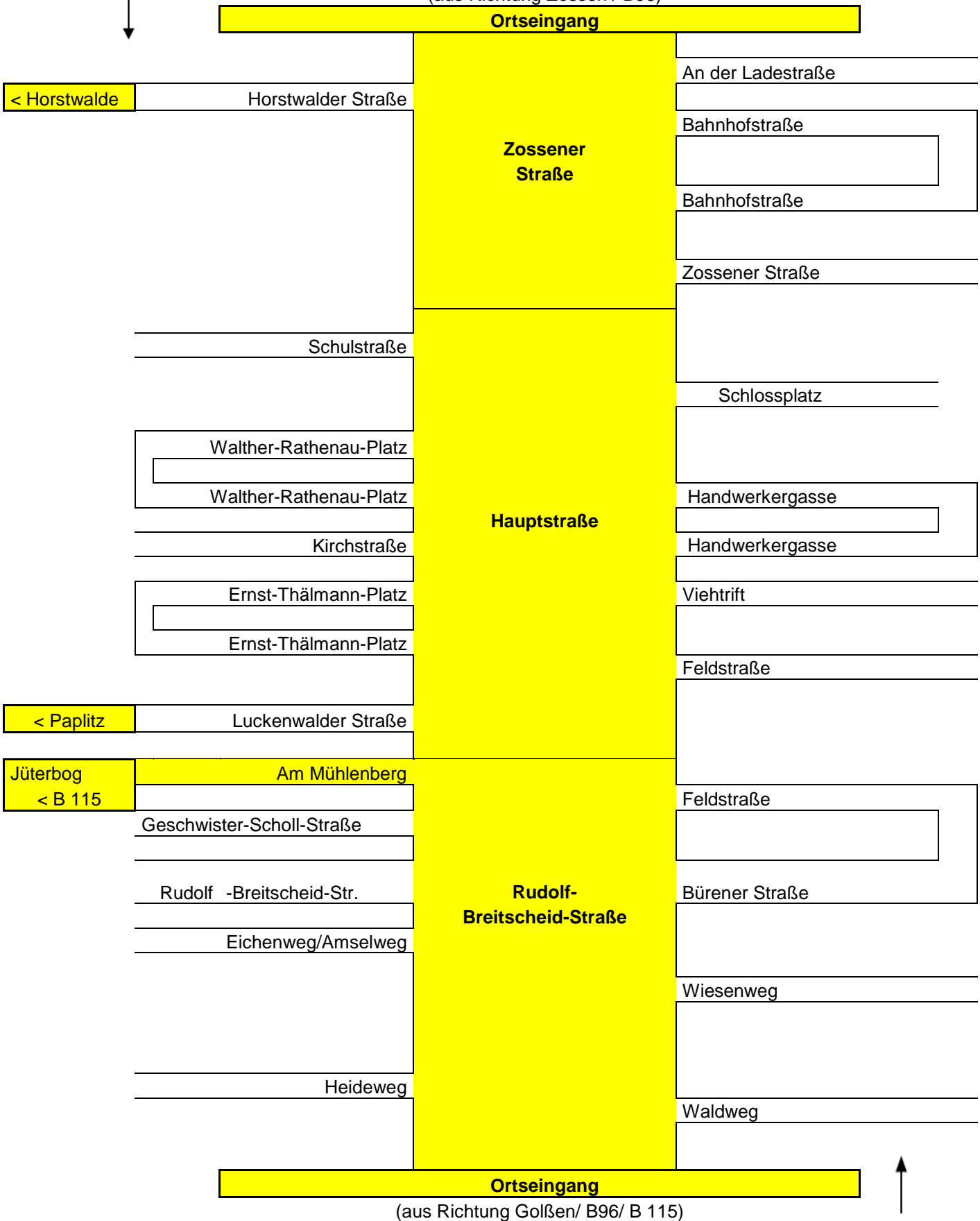
# Ortsdurchfahrt Baruth/Mark (1)



# Ortsdurchfahrt Baruth/Mark (2)



(aus Richtung Zossen / B96)



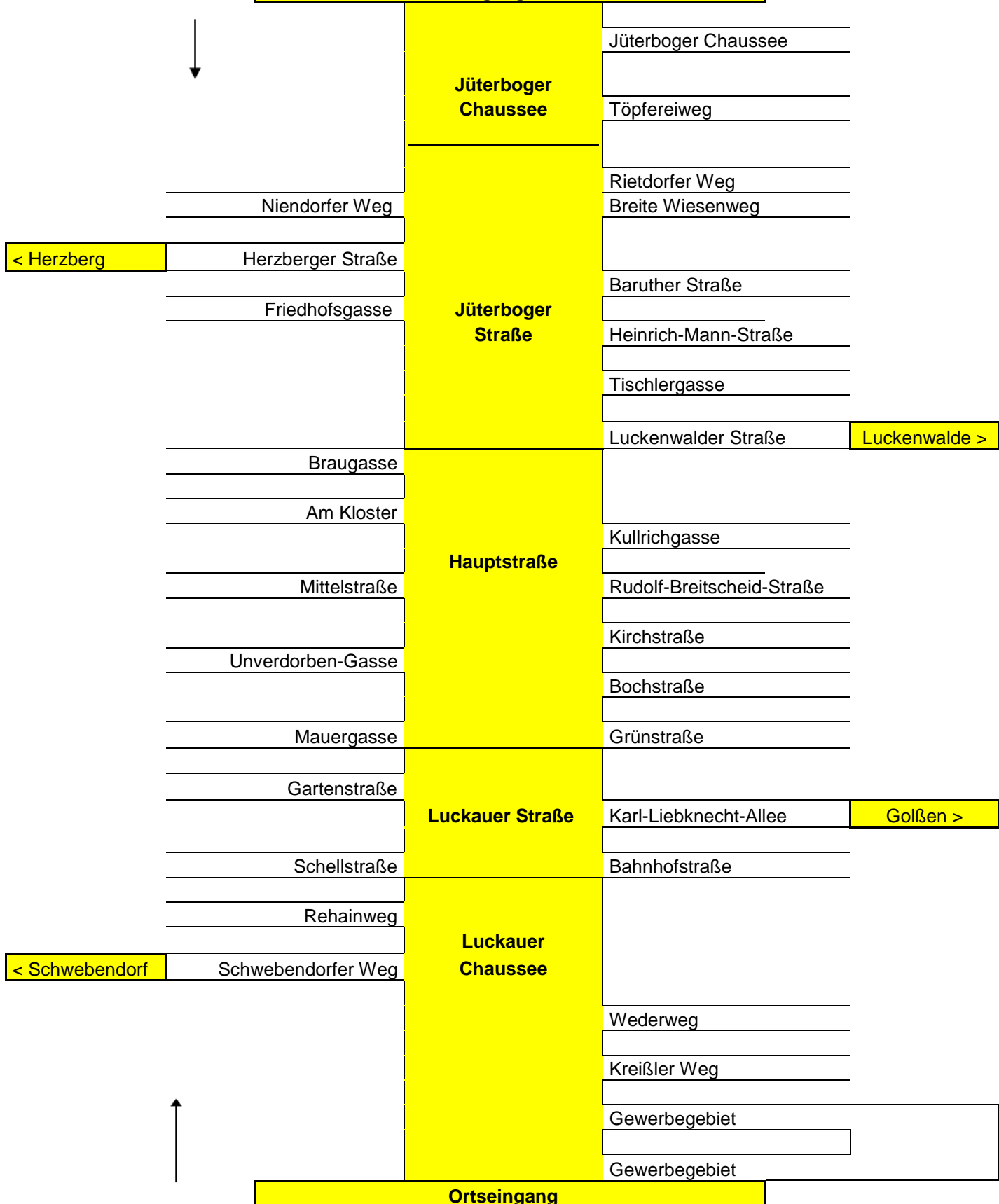
## 5. Stadt Dahme/Mark

Öffentliche Einrichtungen, Institutionen, Sehenswürdigkeiten	Standort (Straße, Platz etc.)
Amt Dahme/Mark	Hauptstraße
Freiwillige Feuerwehr	Luckenwalder Straße
Sportwelt	Quellweg
Polizei-posten	Luckenwalder Straße
Sportplatz	Trift
Freibad	Schellstraße
Ärztehaus	Grünstraße
Klinikum Am Schloss - Seniorenresidenz	Am Schloss
Alten- und Pflegeheim	Karl-Liebknecht-Allee
Sozialstation und Begegnungsstätte der AWO	Am Kloster
Seniorenwohn- und Pflegezentrum M.E.D:	Karl-Liebknecht-Allee
ASB Ortsverband Luckau / Dahme e.V.	Nordhag
Katholische Kirche Sankt Antonius	Schellstraße
Kirche Sankt Marien	Geschwister-Scholl-Straße
Friedhof	Tränkestraße
Heimatmuseum	Töpferstraße
Tierpark	Grünstraße
Kino Café Bar Dahme	Süd-hag

# Ortsdurchfahrt Dahme/Mark

(aus Richtung Jüterbog / B 102)

## Ortseingangsschild



(aus Richtung Luckau / B 102)

## Ortseingang

## 6. Stadt Trebbin

Öffentliche Einrichtungen, Institutionen, Sehenswürdigkeiten	Standort (Straße, Platz etc.)
---	-------------------------------

Stadtverwaltung Trebbin	Markt
Grundschule Trebbin	Goethestraße
Oberschule Trebbin	Goethestraße
Sporthalle der Oberschule	Goethestraße
Trebbiner Kinder- und Jugendheim	Bergstraße
Jugendclub „Scheune“	Am Kulturhaus
Bibliothek	Goethestraße
Bahnhof	Industriestraße / Am Bahnhof

Park-Apotheke	Bahnhofstraße
Stadt-Apotheke	Markt

Medizinisches Versorgungszentrum Trebbin	Industriestraße
Feuerwehr Trebbin	Haltinger Platz
Post	Markt
Mittelbrandenburgische Sparkasse	Berliner Straße
VR-Bank Fläming eG	Berliner Straße
Polizei	Markt

Katholisches Pfarramt	Parkstraße
Katholische Kirche	Parkstraße
Evangelische Kirche	Kirchplatz
Evangelische Kirchengemeinde	Berliner Straße
VIS-A-VIS Wohnstätte für Menschen mit Behinderung	Wiesengrund
AWO Seniorenzentrum „Wiesengrund“	Am Mühlengraben

Diakonisches Werk Stadtinformation	Berliner Straße
Heimatverein	Goethestraße

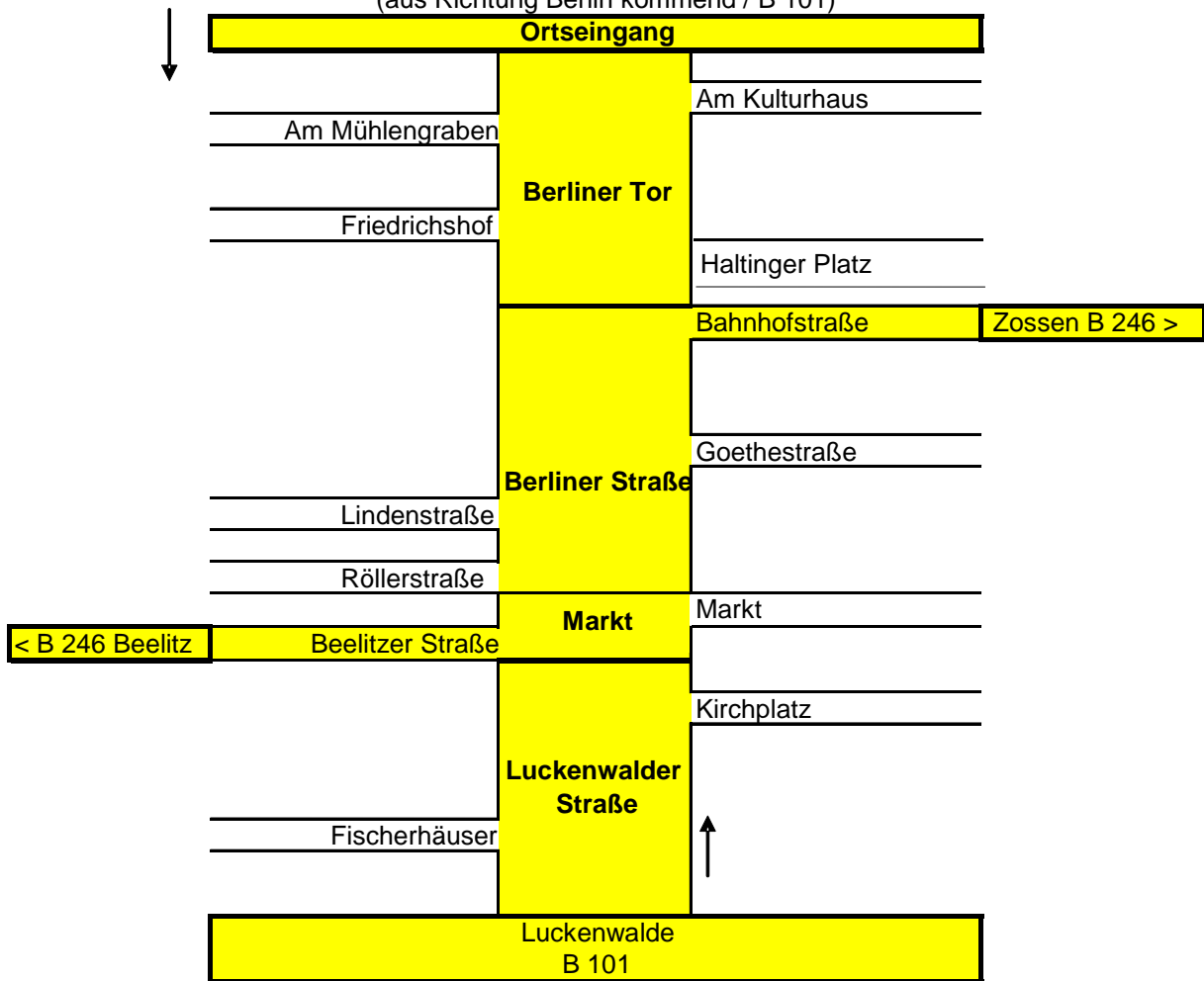


Clauerthaus Trebbin	Berliner Straße
AKZENT Parkhotel Trebbin	Parkstraße
Hotel und Restaurant „Zur Rose“	Baruther Straße
„Clauertstube“ Restaurant, Bar, Bowling	Berliner Straße
Gasthaus „Zum Kommandanten“	Puschkinstraße



## Ortsdurchfahrt Trebbin (2)

(aus Richtung Berlin kommend / B 101)




## 7. Stadt Zossen

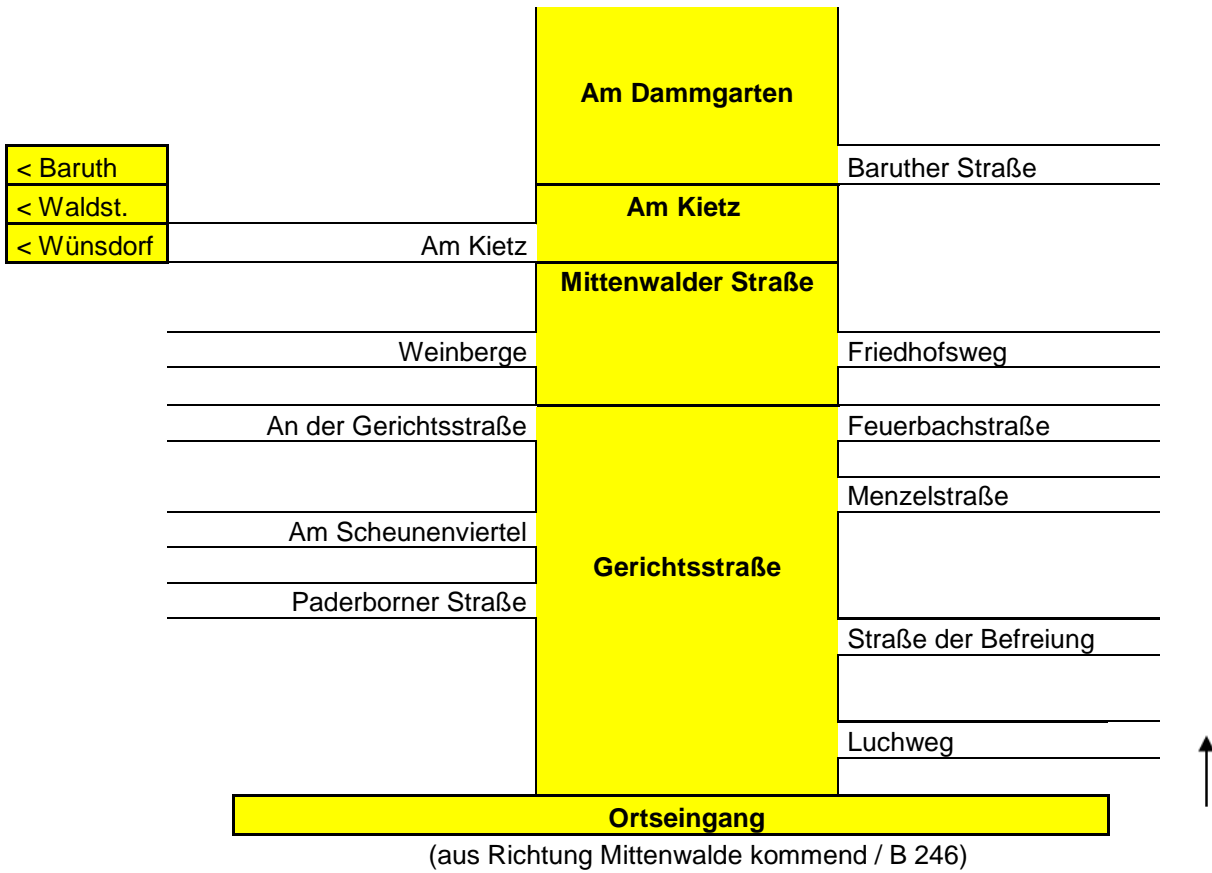
Öffentliche Einrichtungen, Institutionen, Sehenswürdigkeiten	Standort (Straße, Platz etc.)
Stadtverwaltung Zossen	Marktplatz
Agentur für Arbeit	Bahnhofstraße
Jobcenter	Marktstraße
Polizei	An der Wache
Amtsgericht	Gerichtstraße
Straßenverkehrsamt Zossen	Stubenrauchstraße
Sportplatz Zossen	Thomas-Müntzer-Straße
Sportplatz Dabendorf	Goethestraße
ProCurand Seniorenwohnpark Nächst Neuendorf	Ernst-Henecke-Ring
Evangelisches Seniorenzentrum Dietrich Bonhoeffer	Straße der Jugend
AWO Sozialstation	Baruther Straße
Arbeitslosenzentrum (ALZ) Jüterbog, Begegnungsstätte Zossen	Stubenrauchstraße
DRK Seniorentreff	An der Gerichtstraße
Volkssolidarität	Kirchplatz
DRK-Wohnstätte	Fischerstraße
Freie evangelische Kirchengemeinde	Mittenwalder Straße
Neuapostolische Kirche	Stubenrauchstraße
Evangelische Kirchengemeinde	Kirchplatz
Katholisches Pfarramt	Wasserstraße
Friedhof Zossen	Friedhofsweg
Marktplatzensemble	Marktplatz
Alte Burgruine	Stadtpark
Kriegerdenkmal	Am Kietz

Kleine Galerie	Bahnhofstraße
Stadtbibliothek	Kirchplatz
E-Werk	Am Nottehafen
Bahnhof	Bahnhofsplatz

# Ortsdurchfahrt Zossen (1)



## Ortsdurchfahrt Zossen (2)



## 8. Durchfahrene Ortschaften im Verlauf der Bundesstraßen im Landkreis Teltow-Fläming

### Bundesstraße 96

ab Landesgrenze Berlin / Brandenburg über **Mahlow, Dahlewitz, Rangsdorf, Groß Machnow, Dabendorf, Zossen, Wünsdorf, Neuhoof, Baruth/Mark** bis Landkreisgrenze Teltow-Fläming / Dahme-Spreewald

### Bundesstraße 101

ab Landesgrenze Berlin/Brandenburg über **Thyrow, Woltersdorf, Luckenwalde, Kloster Zinna, Jüterbog, Hohenahlsdorf, Welsickendorf** bis Landesgrenze Brandenburg / Sachsen-Anhalt, Landkreis Elbe-Elster

### Bundesstraße 102

ab Landkreisgrenze Potsdam-Mittelmark / Teltow-Fläming über **Altes Lager, Jüterbog, Hohengörsdorf, Werbig, Nonnendorf, Hohenseefeld, Illmersdorf, Dahme/Mark** bis Landkreisgrenze Teltow-Fläming / Dahme-Spreewald

### Bundesstraße 115

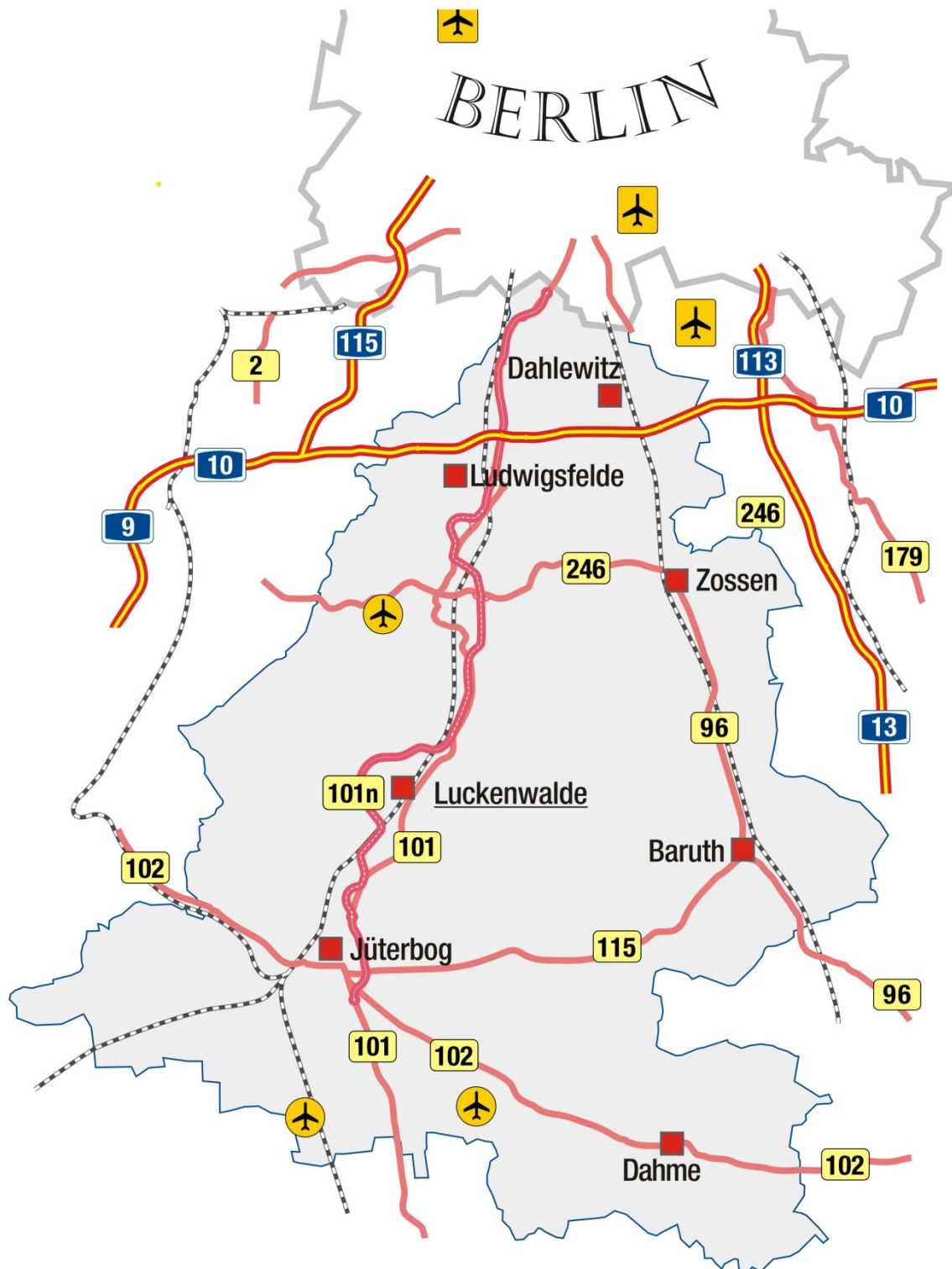
ab **Jüterbog** über **Markendorf, Charlottenfelde, Petkus, Merzdorf, Baruth/Mark** in Richtung Golßen bis Landkreisgrenze Teltow-Fläming / Dahme-Spreewald

### Bundesstraße 246

ab Landkreisgrenze Potsdam-Mittelmark / Teltow-Fläming über **Stangenhagen, Schönhagen, Löwendorf, Trebbin, Christinendorf, Nunsdorf, Schünow, Nächst Neuendorf, Zossen** bis Landkreisgrenze Teltow-Fläming / Dahme-Spreewald



## 9. Kreiskarte



## 10. Sehenswürdigkeiten, Erholungsgebiete

Baruth/Mark	Schloss, Kirche St. Sebastian
Blankensee	Bauernmuseum, Schlosspark, Johannische Kirche
Dahme/Mark	Heimatmuseum, Rathaus, Vogelturm, Schlossruine, Körbaer Teich, Freibad
Dennewitz	Dorfmuseum, Bülow-Denkmal
Genshagen	Schloss Genshagen mit Wandergebiet, Naturlehrpfad
Großbeeren	Gedenkturm, Aussichtsturm mit musealer Sammlung, gusseisernes Siegerdenkmal, Dorfkirche
Glashütte	Technisches Denkmal, Museumsdorf
Jüterbog	Historische Altstadt u. a. mit 3 Stadttoren und 7 Wehrtürmen, mehrere Kirchen, Mönchenkloster, Freibad
Kloster Zinna	Zisterzienserkloster, Museum und Webermuseum
Kummersdorf-Alexanderdorf	Kloster Alexanderdorf
Kummersdorf-Gut	Ausstellung zur militärischen Geschichte
Luckenwalde	Mendelsohnhalle (Industriedenkmal), Johanniskirche, Marktturm, Heimatmuseum, Galerie im Kreishaus, Freibad, Flämingtherme,
Ludwigsfelde	Stadt- und Technikmuseum, Kristall-Saunatherme
Lynow	Oskar-Barnack-Museum
Petkus	Paltrockwindmühle
Rangsdorf	Bücker-Luftfahrt- und Eissegelmuseum, Galerie Kunstflügel
Saalow	Scheunenwindmühle
Siethen	Feldsteinkirche, Tabea-Haus
Sperenberg	Heimatstube, Gipsbrüche, Boden-Geo-Lehrpfad
Wiepersdorf	Barockschloss mit Parkanlage, Museum
Wünsdorf	Bunker- und Bücherstadt, Museum des Teltow, Motorradmuseum, Garnisonmuseum, Neue Galerie
Zossen	Kleine Galerie, Schulmuseum, Heimatmuseum „Alter Krug“

## 11. Taxenstandplätze

Jüterbog	Am Bahnhof und Markt
Luckenwalde	Bahnhofsplatz / Dessauer Straße
Ludwigsfelde	Am Bahnhof und Bruno-Taut-Straße
Blankenfelde-Mahlow OT Blankenfelde	Karl-Marx-Straße
Zossen	Bahnhofsplatz
Rangsdorf	Am Bahnhof