



Ortskundekatalog für die Ortskundeprüfung zum Erwerb der Fahrerlaubnis zur Fahrgastbeförderung mit Taxen des Landkreises Teltow-Fläming

Stand: Oktober 2020

Kreisverwaltung Teltow-Fläming
Dezernat IV
Straßenverkehrsamt / Fahrerlaubnis- und Fahrschulwesen

Sitz: Beelitzer Tor 7-9, 14943 Luckenwalde
Postanschrift: Am Nuthefließ 2, 14943 Luckenwalde

Tel: (03371) 608-2822, Fax: (03371) 608-9061
E-Mail: strassenverkehrsamt@teltow-flaeming.de



Inhaltsverzeichnis

Vorwort	3
Hinweise für die Ortskundeprüfung	4
Prüfbereiche	5
Prüfbereich Nord – Ortsteile und bewohnte Gemeindeteile.....	6
Prüfbereich Süd – Ortsteile und bewohnte Gemeindeteile	7
1. Gemeinde Blankenfelde-Mahlow OT Blankenfelde	9
Ortsdurchfahrt Blankenfelde (1)	10
Ortsdurchfahrt Blankenfelde (2)	11
1. Gemeinde Blankenfelde-Mahlow OT Mahlow	12
Ortsdurchfahrt Mahlow (1)	13
Ortsdurchfahrt Mahlow (2)	14
2. Stadt Ludwigsfelde	15
3. Gemeinde Rangsdorf	17
Ortsdurchfahrt Rangsdorf (1)	18
Ortsdurchfahrt Rangsdorf (2)	19
4. Stadt Trebbin	20
Ortsdurchfahrt Trebbin (1).....	21
Ortsdurchfahrt Trebbin (2).....	22
5. Stadt Zossen	23
Ortsdurchfahrt Zossen (1).....	24
Ortsdurchfahrt Zossen (2).....	25
6. Stadt Luckenwalde	26
Ortsdurchfahrt Luckenwalde (1).....	28
Ortsdurchfahrt Luckenwalde (2).....	29
Ortsdurchfahrt Luckenwalde (3).....	30
Ortsdurchfahrt Luckenwalde (4).....	31
Ortsdurchfahrt Luckenwalde (5).....	32
7. Stadt Jüterbog	33
Ortsdurchfahrt Jüterbog (1).....	34
Ortsdurchfahrt Jüterbog (2).....	35
Ortsdurchfahrt Jüterbog (3).....	37
8. Stadt Baruth/Mark	38
Ortsdurchfahrt Baruth/Mark (1)	39
Ortsdurchfahrt Baruth/Mark (2)	40
9. Stadt Dahme/Mark	41
Ortsdurchfahrt Dahme/Mark.....	42
10. Bundesstraßen im Landkreis Teltow-Fläming	43
11. Taxenstandplätze	43
12. Kreiskarte Teltow-Fläming	44

Vorwort

Nach den Vorschriften der Fahrerlaubnis-Verordnung hat der Bewerber um eine Fahrerlaubnis zur Fahrgastbeförderung mit Taxen in einer Prüfung nachzuweisen, dass er die erforderlichen Ortskenntnisse in dem Gebiet, für das die Erlaubnis gelten soll, besitzt.

Die Frage, welche Ortskenntnisse als erforderlich anzusehen sind, soll durch den vorliegenden Katalog beantwortet werden.

Er enthält Hinweise über alle in der Ortskundeprüfung möglichen Fragen nach Städten, Gemeinden, Ortsteilen, Straßen, Plätzen, Amtsgemeinden, Objekten.

Im Landkreis Teltow-Fläming wird es sich für den Personenbeförderer in der Praxis schnell als vorteilhaft erweisen, wenn er über umfangreiche Kenntnisse verfügt. Für die ersten Auftragsfahrten nach Aushändigung der Fahrerlaubnis zur Fahrgastbeförderung sollte das in diesem Katalog zusammengestellte Grundwissen ausreichen.

In welcher Weise die Prüfungsfragen zu beantworten sind, wird in den Hinweisen für die Ortskundeprüfung beschrieben. Es wird vorausgesetzt, dass der Bewerber durch Selbststudium und eigener Fahrpraxis die Kenntnisse zum Bestehen der Prüfung erlangt. Daneben ist auf diese Weise dafür gesorgt, dass der Katalog durch überholte und somit falsche Antworten nicht seine Aktualität und Praxisnähe verliert.

In jedem Fall ist aber eine gewisse eigene, solide Erfahrung im Kreisgebiet unerlässlich, um Straßen, deren Verbindungen und die Lage von Orten kennenzulernen.

Ein guter Personenbeförderer, dies sei abschließend noch gesagt, zeichnet sich nicht nur durch umfassende Ortskenntnisse aus. Genauso wichtig sind korrektes Verhalten, Höflichkeit und Hilfsbereitschaft gegenüber dem Fahrgast, eine vorbildliche Fahrweise und gute Kenntnisse der einschlägigen personenbeförderungsrechtlichen Bestimmungen.

Werden diese Hinweise beachtet, wird die Verwaltungsbehörde kaum Veranlassung haben, Aufsichts- oder Ahndungsmaßnahmen zu treffen.

Wir wünschen für die Ortskundeprüfung viel Erfolg und für die Tätigkeit als Personenbeförderer in jeder Beziehung gute Fahrt.

Ihr Straßenverkehrsamt des Landkreises Teltow-Fläming.

Hinweise für die Ortskundeprüfung

Die Prüfung für Taxifahrer besteht aus einem schriftlichen – und für die Antragsteller, die dabei erfolgreich waren – einem sich anschließenden mündlichen Teil.

Die Ortskundeprüfung erfolgt ohne Hilfsmittel.

Vor Prüfungsbeginn hat sich der Prüfling auszuweisen (z.B. Personalausweis, Reisepass).

Der schriftliche Teil setzt sich aus 30 Fragen zusammen, die innerhalb von 30 Minuten zu beantworten sind. Fünf Fehler sind hierbei zulässig.

Hinsichtlich der Beantwortung der schriftlichen Fragen gilt im Einzelnen folgendes:

- a) Es sind mindestens zwei unterschiedliche einmündende, kreuzende oder weiterführende Straßen zu benennen.
- b) Es sind der erste und der letzte Ort, der im Verlauf einer Bundesstraße innerhalb Teltow-Fläming liegen, zu benennen. Es sind mindestens zwei angrenzende Städte/Gemeinden innerhalb Teltow-Fläming und mindestens zwei Ortsteile oder bewohnte Gemeindeteile zu benennen.
- c) Bei öffentlichen Einrichtungen und sonstigen Institutionen ist die Straße bzw. der Platz anzugeben, in der (an dem) sich der Haupteingang des jeweiligen Objektes befindet. Bei Ausflugszielen und Sehenswürdigkeiten ist der Ort zu benennen in dem das Ausflugsziel oder die Sehenswürdigkeit liegt.
- d) Bei Taxenstandplätzen ist die Straße zu benennen, in der sich diese befinden.

In der mündlichen Prüfung soll der Antragsteller den kürzesten Weg von einem genannten Punkt zu einem bestimmten Fahrziel nennen können. Er muss mindestens zwei von drei Zielfahrtfragen zutreffend beantworten.

Er muss angeben können, welche Straßen er in welcher Richtung (rechts, links, geradeaus) zu befahren hat. Außerdem sollte er Objekte des Ortskundekatalogs aufführen können, die an seiner Fahrtroute liegen.

Wir weisen ausdrücklich darauf hin, dass innerhalb der Zielfahrten auch Straßen benannt werden sollen, die nicht im Ortskundekatalog aufgeführt sind, sofern diese zur Einhaltung der kürzesten Wegstrecke erforderlich sind. Dies gilt insbesondere für die Objktanfahrten.

Bei den Zielfahrtfragen wird der Eigenart der beantragten Fahrerlaubnis zur Fahrgastbeförderung (Taxen) Rechnung getragen.

Ist das Ergebnis der Ortskundeprüfung nicht eindeutig ausgefallen, sind Zusatzfragen nach Maßgabe des Ortskundekatalogs zulässig.

Abschließend wird darauf hingewiesen, dass der Antragsteller in der Lage sein muss, mit einem Plan des Landkreises Teltow-Fläming richtig umzugehen.

Prüfbereiche

Für die Prüfung stehen mehrere Fragebögen zur Verfügung. Die Erlaubnisbehörde entscheidet über die Zusammensetzung der Fragebögen und die Auswahl des Fragebogens. Dabei richtet sich die Auswahl des Fragebogens schwerpunktmäßig nach dem Prüfbereich, in dem sich der Ort des Betriebssitzes befindet. Ist der Ort des Betriebssitzes nicht bekannt, bestimmt die Erlaubnisbehörde den Wohnsitz des Antragstellers zum Schwerpunkt der Prüfung. Bei Antragstellern, die nicht im Landkreis Teltow-Fläming wohnhaft sind und der Ort des Betriebssitzes nicht bekannt ist, richtet sich der Schwerpunkt der Prüfung an den nächstgelegenen Prüfbereich des Landkreises Teltow-Fläming.

Prüfbereich Nord

1. Blankenfelde-Mahlow
2. Ludwigsfelde
3. Rangsdorf
4. Trebbin
5. Zossen

Prüfbereich Süd

6. Luckenwalde
7. Jüterbog
8. Baruth/Mark
9. Dahme/Mark



Prüfbereich Nord – Ortsteile und bewohnte Gemeindeteile

1. Blankenfelde-Mahlow	4. Trebbin
Mahlow	Blankensee
Blankenfelde	Christinendorf
Dahlewitz	Glau
Groß Kienitz	Großbeuthen
Jühnsdorf	Klein Schulzendorf
	Kliestow
2. Ludwigsfelde	Löwendorf
Ahrensdorf	Lüdersdorf
Genshagen	Märkisch Wilmersdorf
Gröben	Schönhagen
Groß Schulzendorf	Stangenhagen
Jütchendorf	Thyrow
Kerzendorf	Wiesenhagen
Löwenbruch	
Mietgendorf	5. Zossen
Schiaß	Glienick
Siethen	Horstfelde
Wietstock	Schünow
	Kallinchen
3. Rangsdorf	Nächst Neuendorf
Klein Kienitz	Nunsdorf
Groß Machnow	Schöneiche
	Wünsdorf
	Lindenbrück

Prüfbereich Süd – Ortsteile und Gemeindeteile

6. Luckenwalde	9. Dahme/ Mark
Frankenfelde	Stadt Dahme/Mark
Kolzenburg	– Buckow
	– Dahme/Mark
7. Jüterbog	– Gebersdorf
Fröhden	– Kemnitz
Grüna	– Niebendorf-Heinsdorf
Kloster Zinna	– Rosenthal
Markendorf	– Schöna-Kolpien
Neuheim	– Schwebendorf
Neuhof	– Sieb
Werder	– Wahlsdorf
	– Zagelsdorf
8. Baruth/ Mark	Gemeinde Ihlow
Dornswalde	– Bollensdorf
Groß Ziescht (Kemnitz)	– Ihlow
Horstwalde	– Illmersdorf
Klasdorf (Glashütte)	– Mehlsdorf (Gemeindeteil Karlsdorf)
Ließen	– Niendorf
Merzdorf	– Rietdorf
Mückendorf	– Bollensdorf
Paplitz	Gemeinde Dahmetal
Petkus (Charlottenfelde)	– Görzdorf (Gemeindeteile Liebsdorf und Liedekahle)
Radeland	– Prenschorf
Schöbendorf	– Wildau-Wentdorf

Prüfbereich Süd – Ortsteile und Gemeindeteile

9. Dahme/Mark	
Gemeinde Niederer Fläming	
– Bärwalde	
– Borgisdorf	
– Gräfendorf	
– Herbersdorf	
–Höfgen	
– Hohenahlsdorf	
– Hohengörsdorf	
– Hohenseefeld	
– Körbitz	
– Kossin	
– Lichterfelde	
– Meinsdorf	
– Nonnendorf	
– Reinsdorf	
– Riesdorf	
– Rinow	
– Schlenzer	
– Sernow	
– Waltersdorf	
– Weißen	
– Welsickendorf	
– Werbig	
– Wiepersdorf	

1. Gemeinde Blankenfelde-Mahlow OT Blankenfelde

Öffentliche Einrichtungen, Institutionen, Sehenswürdigkeiten, Ausflugsziele	Standort (Straße, Platz etc.)
Gemeindeverwaltung Blankenfelde-Mahlow	Karl-Marx-Straße
Gemeindebibliothek	Zossener Damm
Bahnhof	Karl-Marx-Straße
Grundschule Ingeborg Feustel	Max-Liebermann-Ring
Grundschule Wilhelm Busch	Karl-Liebknecht-Straße
Kopernikus Gymnasium	August-Bebel-Straße
Seniorenwohnen - Haus Christo	Märkische Promenade
Gesundheitszentrum Blankenfelde GmbH	Karl-Liebknecht-Straße
Sozialstation der vs-bürgerhilfe gGmbH	Karl-Liebknecht-Straße
Käthe-Kollwitz-Apotheke	Karl-Liebknecht-Straße
Iris Apotheke	Erich-Klausener-Straße
Kirche Evangelische Kirchengemeinde Blankenfelde	Blankenfelder Dorfstraße
Dorfkirche Blankenfelde	Blankenfelder Dorfstraße
Evangelischer Waldfriedhof	Berliner Damm
Alte Aula	Zossener Damm
Dorfschmiede	Blankenfelder Dorfstraße
Natursportpark	Jühnsdorfer Weg
Mini Monkey Kletterwald	August-Bebel-Straße

Ortsdurchfahrt Blankenfelde (1)

(aus Richtung Großbeeren kommend)

Ortseingang		
Blankenfelder Dorfstraße	Zossener Damm	Blankenfelder Dorfstraße
Blankenfelder Dorfstraße		
Paul-Klee-Straße		
		August-Bebel-Straße
Albrecht-Dürer-Straße		
		Karl-Liebknecht-Straße
Jühnsdorfer Weg		Erich-Klausener-Straße
	Bahnhofstraße	>Mahlow
Ortseingang		

(aus Richtung Dahlewitz)

Ortsdurchfahrt Blankenfelde (2)

(aus Richtung Glasow)

Ortseingang		
Teutoburger-Wald-Straße	Karl-Marx-Straße	
Kurt-Schumacher-Straße		Heidestraße
Moselstraße		Dietmar-Klemt-Straße
Mozartweg		Paul-Gerhardt-Straße
Brandenburger Platz	Brandenburger Platz	Fasanenweg
Brandenburger Platz		Am Bruch
Heinrich-Heine-Straße	Erich-Klausener-Straße	Wiesenweg
Drosselsteig		Am Bruch
Am Stechberg		
Zossener Damm	Bahnhofstraße	
< Diedersdorf	Jühnsdorfer Weg	Dahlewitz >

1. Gemeinde Blankenfelde-Mahlow OT Mahlow

Öffentliche Einrichtungen, Institutionen, Sehenswürdigkeiten, Ausflugsziele	Standort (Straße, Platz etc.)
--	--------------------------------------

Gemeindebibliothek	Fliederweg
Bahnhof	Heimstättenstraße
Rettungswache Mahlow	Ibsenstraße

Allgemeine Förderschule	Mahlower Dorfstraße
Evangelische Grundschule	Berliner Straße
Grundschule Astrid Lindgren	Schulstraße
Grundschule Herbert Tschäpe	Herbert-Tschäpe-Straße

Seniorenresidenz Mahlow	Am Bahnhof
Seniorenbetreuungseinrichtung Mahlow - Prießnitzhaus	Arnold-Böcklin-Straße
Adler Apotheke	Am Bahnhof
Neue Apotheke Mahlow	Trebbiner Straße

Evangelische Kirchengemeinde Mahlow	Rathenaustraße
Evangelischer Friedhof	Blankenfelder Straße

Seebad Mahlow	Teltower Straße
Golf Club Mahlow	Föhrenweg

Ortsdurchfahrt Mahlow (1)

(aus Richtung Glasow kommend)

	Ortseingang	
	Glasower Damm	Rädlerwald
		Drosselweg
Humboldtstraße		Siedlungsweg
		Turmauen
		Pfarracker
		Pfarracker
		Pfarracker
Schulstraße		Havelstraße
		Oderstraße
Hegelstraße		Heckenrosenstraße
		Lindenring
		Lindenring
Ibsenstraße		Glasower Damm
Maxim-Gorki-Straße		
		Poststraße
		Am Bahnhof
		Luisenstraße
		Fliederweg
Herweghstraße	Berliner Straß	
	Berliner Straße	
Bodelschwinghstraße		
	Ortseingang	

(aus Richtung Roter Dudel, L76)

Ortsdurchfahrt Mahlow (2)

(aus Richtung Diedersdorf kommend)

Ortseingang		
↓		
Teltower Berge	Teltower Straße	
Teltower Berge		
Diedersdorfer Straße		
Blankenfelder Straße		Mahlower Dorfstraße
	Mahlower Dorfstraße	
	Mahlower Dorfstraße	
	Lichtenrader Straße	
Mozartstraße	Mahlower Straße	Am Feld
Am Sportplatz		Habicher Straße
Beethovenstraße		Stefan-Zweig-Straße
Offenbachstraße		Berliner Damm
	An der Gärtnerei	
	Blumenweg	
Richard-Wagner-Chaussee	Berliner Damm	
Ortseingang		


(aus Richtung Blankenfelde)

2. Stadt Ludwigsfelde

Öffentliche Einrichtungen, Institutionen, Sehenswürdigkeiten, Ausflugsziele	Standort (Straße, Platz etc.)
Polizeiwache	Potsdamer Straße
Stadtverwaltung	Rathausstraße
Zollamt	Genshagener Straße
Bahnhof	Am Bahnhof/ Ladestraße
Stadtsporthalle	Potsdamer Straße
Waldsporthalle	Albert-Schweitzer-Straße
Waldstadion	Straße der Jugend
Kristalltherme	Ostverbinder / Fichtestraße
Krankenhaus	Albert-Schweitzer-Straße
Theodor-Fontane-Grundschule	Theodor-Fontane-Straße
Kleeblatt-Grundschule	Anton-Saefkow-Ring
Gebrüder-Grimm-Grundschule	Ernst-Thälmann-Straße
Gottlieb-Daimler-Schule	Karl-Liebknecht-Straße
Marie-Curie-Gymnasium	Ernst-Thälmann-Straße
Förderschule	Salvador-Allende-Str
Oberstufenzentrum	Am Birkengrund
Evangelische Kirche St. Michael	Margaritenweg
Evangelisches Gemeindezentrum „Schalom“	Ernst-Thälmann-Straße
Katholische Kirche, Pfarramt	Siethener Straße
Waldfriedhof	Thyrower Weg
Klubhaus	Theodor-Fontane-Straße
Musik- und Kunstschule	Theodor-Fontane-Straße
Stadtbibliothek	Rathausstraße
Stadt- und Technikmuseum	Am Bahnhof

Ortsdurchfahrt Ludwigsfelde

(aus Richtung Potsdam)



3. Gemeinde Rangsdorf

Öffentliche Einrichtungen, Institutionen, Sehenswürdigkeiten, Ausflugsziele	Standort (Straße, Platz etc.)
Gemeindeverwaltung Rangsdorf	Seebadallee
Bahnhof	Am Bahnhof/ Ladestraße
Grundschule Rangsdorf	Clara-Zetkin-Straße
Fontane Gymnasium	Fontaneweg
Oberschule Rangsdorf	Großmachnower Straße
Diaverum MVZ	Großmachnower Allee
Seebad Apotheke	Seebadallee
farma-plus Apotheke Rangsdorf	Klein Kienitzer Straße
Stauffenbergdenkmal	Seepromenade
Öffentliche Bibliothek Rangsdorf	Seebadallee
Galerie KUNSTFLÜGEL	Seebadallee
Seehotel Berlin-Rangsdorf	Am Strand
"Sanssouci en miniature"	Seebadallee
Evangelische Kirche Rangsdorf	Kirchweg
Katholische Kirche Rangsdorf	Puschkinstraße
Neuapostolische Kirche Rangsdorf	Seebadallee
Friedhofskapelle evangelischer Waldfriedhof Rangsdorf	Clara-Zetkin-Straße

Ortsdurchfahrt Rangsdorf (1)

(aus Richtung B96
Südring Center)

	Kienitzer Straße	Nymphenseeweg	
		Hochwaldpromenade	
		Winterfeldallee	
		Zülowpromenade	
Ostgotenallee			
		Sachsenkorso	
Kienitzer Straße			
Westgotenallee			
Anemonenstraße		Langobardenstraße	
		Thomas-Müntzer-Weg	
Fliederweg			
Am Stadtweg	Am Stadtweg		
	Kienitzer Straße		
Goethestraße			
Fichtestraße		Seebadallee	
		Puschkinstraße	
Mühlenweg			
Seebadallee		Seebadallee	
Seebadallee			
		Kirchweg	
Friedensallee		Seebadallee	
Lindenallee			
Am See			
	Am Strand		

(bis Seehotel Berlin – Rangsdorf)

Ortsdurchfahrt Rangsdorf (2)

(aus Richtung B96
Großmachnow)

Meinhardtsweg	Großmachnower Straße	Meinhardtsweg
Heinestraße		Heinestraße
Herweghring		Herweghring
Winterfeldallee		Winterfeldallee
Sachsenkorso		Bergstraße
Teutonenring		
Grenzweg	Großmachnower Allee	Grenzweg
Großmachnower Allee	Am Stadtweg	

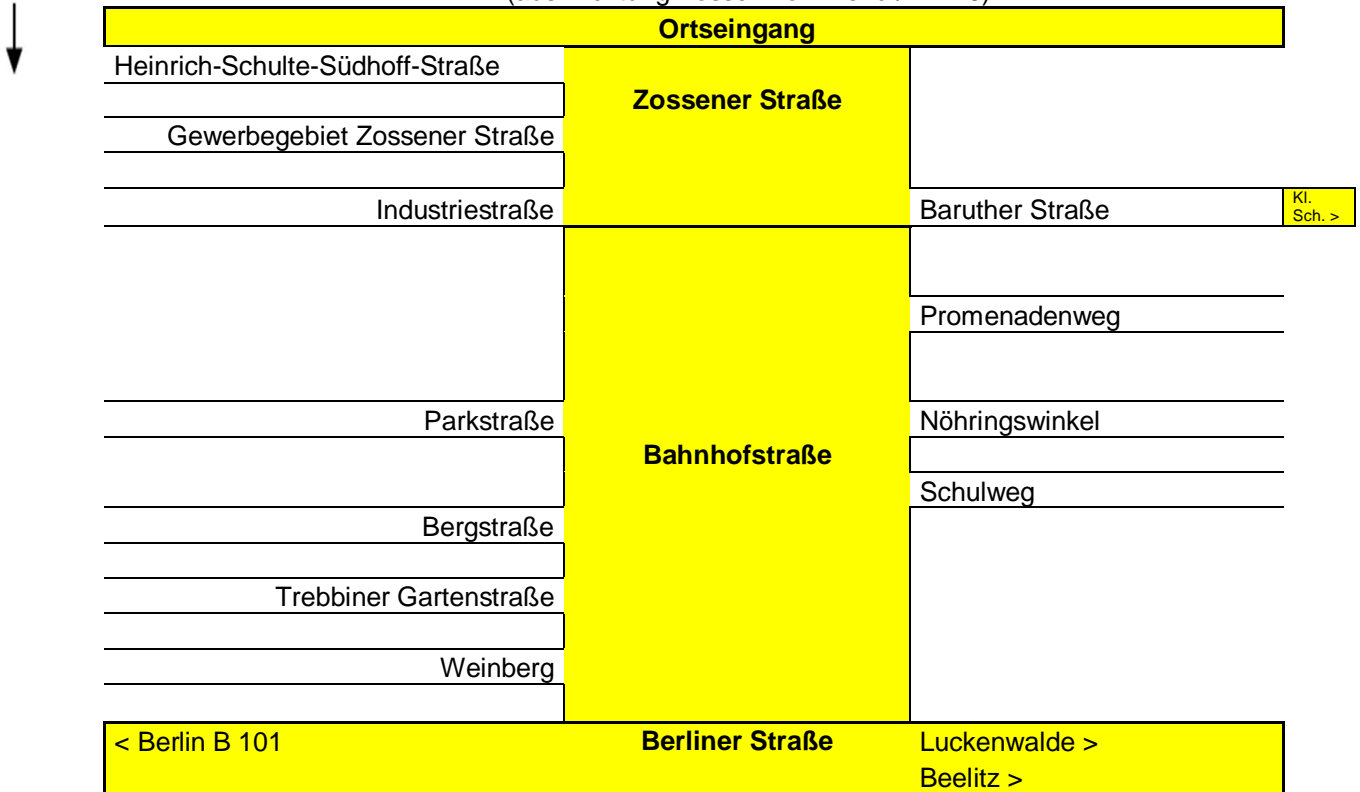
(bis Kreisverkehr)

4. Stadt Trebbin

Öffentliche Einrichtungen, Institutionen, Sehenswürdigkeiten, Ausflugsziele	Standort (Straße, Platz etc.)
Stadtverwaltung	Markt
Stadtbibliothek „Hans-Clauert“	Goethestraße
Bahnhof	Industriestraße / Am Bahnhof
Polizei	Markt
Grundschule Trebbin	Goethestraße
Oberschule Trebbin	Goethestraße
Denkmalplatz	Goethestraße/ Denkmalplatz
Trebbiner Kinder- und Jugendheim	Bergstraße
Jugendclub „Die Scheune“	Am Kulturhaus
Park-Apotheke	Bahnhofstraße
Stadt-Apotheke	Markt
Medizinisches Versorgungszentrum Trebbin	Industriestraße
Katholische Kirche	Parkstraße
Evangelische Kirche	Kirchplatz
Evangelische Kirchengemeinde	Berliner Straße
VIS-A-VIS Wohnstätte für Menschen mit Behinderung	Wiesengrund
AWO Seniorenzentrum „Wiesengrund“	Am Mühlengraben
Diakonisches Werk Baratungsstelle	Bahnhofstraße
Clauerthaus Trebbin	Berliner Straße
AKZENT Parkhotel Trebbin	Parkstraße
Hotel und Restaurant „Zur Rose“	Baruther Straße
„Clauertstube“ Restaurant, Bar, Bowling	Berliner Straße
Gasthaus „Zum Kommandanten“	Puschkinstraße

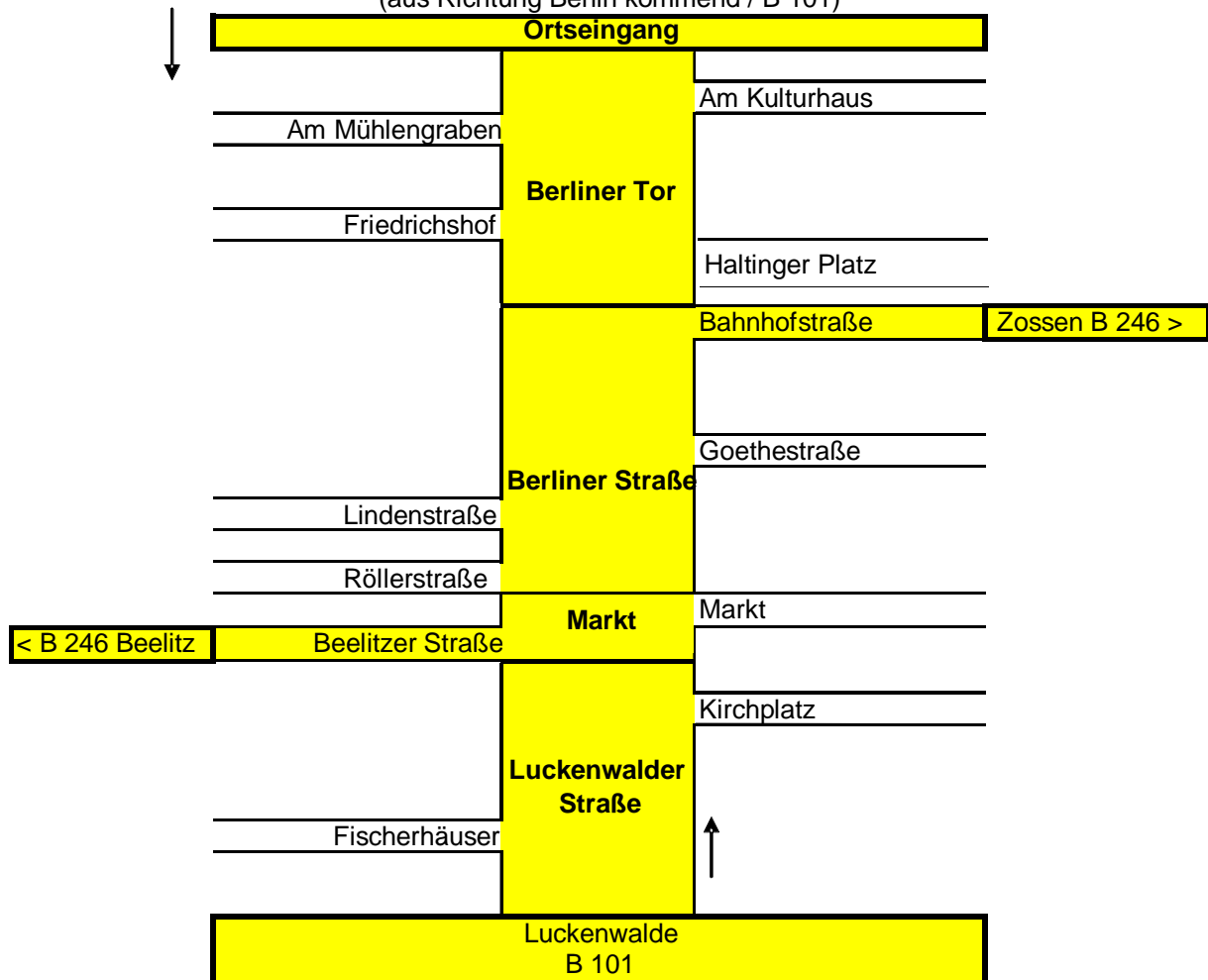
Ortsdurchfahrt Trebbin (1)

(aus Richtung Zossen kommend / B 246)



Ortsdurchfahrt Trebbin (2)

(aus Richtung Berlin kommend / B 101)



5. Stadt Zossen

Öffentliche Einrichtungen, Institutionen, Sehenswürdigkeiten, Ausflugsziele	Standort (Straße, Platz etc.)
--	-------------------------------

Stadtverwaltung Zossen	Marktplatz
Agentur für Arbeit	Bahnhofstraße
Jobcenter	Marktstraße
Polizei	An der Wache
Amtsgericht	Gerichtstraße
Stadtbibliothek	Kirchplatz
Bahnhof	Bahnhofplatz
Straßenverkehrsamt Zossen	Stubenrauchstraße

Ärztehaus Zossen	Baruther Straße
ProCurand Seniorenwohnpark Nächst Neuendorf	Ernst-Henecke-Ring
Evangelisches Seniorenzentrum Dietrich Bonhoeffer	Straße der Jugend
AWO Sozialstation	Baruther Straße
Arbeitslosenzentrum (ALZ) Jüterbog, Begegnungsstätte Zossen	Stubenrauchstraße
DRK-Wohnstätte	Fischerstraße

Freie evangelische Kirchengemeinde	Mittenwalder Straße
Neuapostolische Kirche	Stubenrauchstraße
Evangelische Kirchengemeinde	Kirchplatz
Katholisches Pfarramt	Wasserstraße
Friedhof Zossen	Friedhofsweg

Alte Burgruine	Am Stadtpark
Preußisch-deutsches Kriegerdenkmal	Am Kietz
E-Werk	Am Nottehafen
Schulmuseum	Kirchplatz
Alter Krug Museum	Weinberge

Ortsdurchfahrt Zossen (1)

(aus Richtung Berlin kommend / B 96)



Ortseingang

< Glienick
< Ludwigsfelde

Dahlewitzer Straße	Berliner Chaussee	
Mahlower Straße		
Weidenweg		
Trebbiner Straße		

Goethestraße		Telzer Weg
		Phälingstraße
		Wachtelweg



Kastanienallee	Machnower Chaussee	Trappenweg
		Reiherweg
		Kornweihenweg
Hermann-Bohnstedt-Straße		Prierowseestraße
		Fritz-Domke-Straße

< Glienick
< Ludwigsfelde

Brandenburger Str.	Stubenrauchstraße	
		Kietzer Weg

< N.Neuendorf
< Glienick
< Ludwigsfelde
< Nunsdorf
< Trebbin

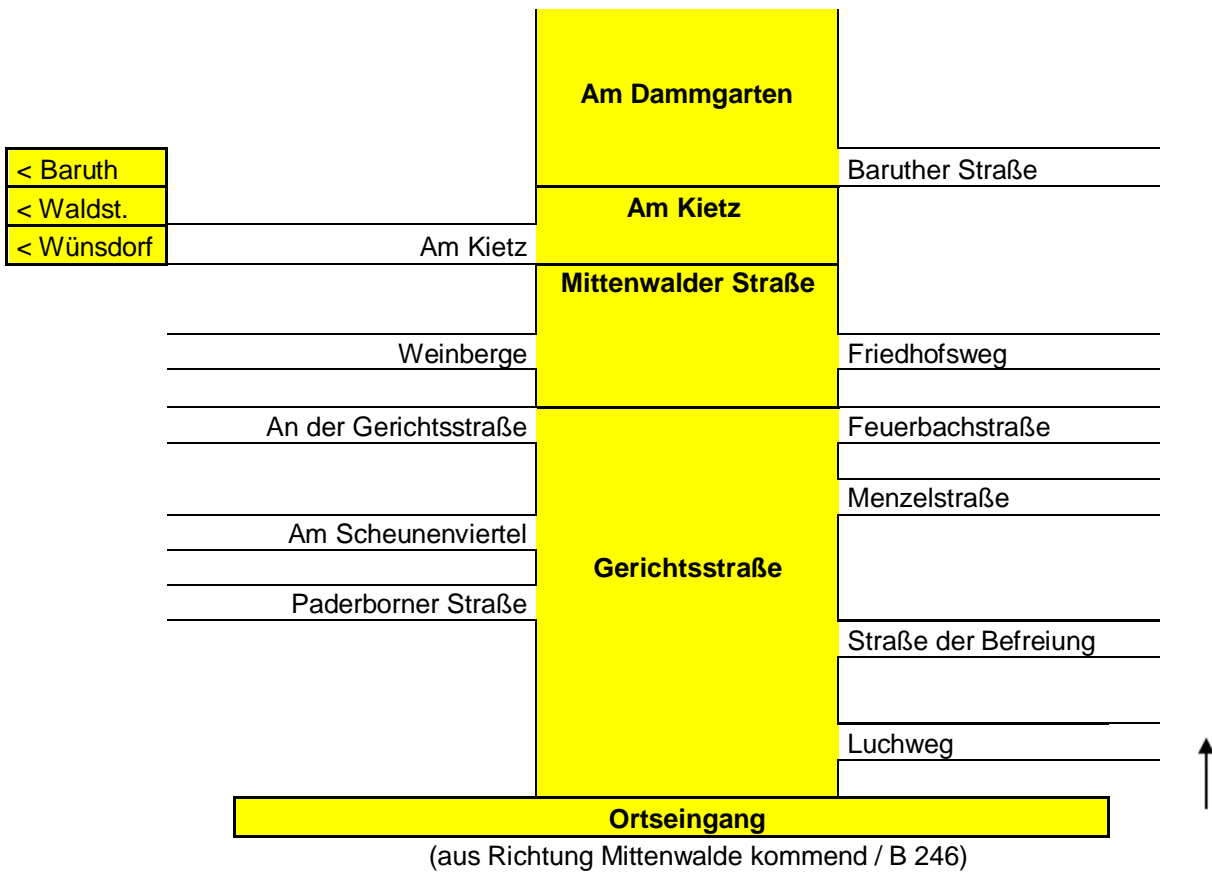
B 246/Nächst Neuendorfer Chaussee

Bahnhofplatz	Bahnhofstraße	Breite
Bahnhofplatz		
Wasserstraße		Friesenstraße
Oertelufer		
Am Nottehafen		

< Sperenberg
< Luckenwalde

Luckenwalder Straße	Am Dammgarten	Berliner Straße
		Kleiner Hack

Ortsdurchfahrt Zossen (2)



6. Stadt Luckenwalde

Öffentliche Einrichtungen, Institutionen, Sehenswürdigkeiten, Ausflugsziele	Standort (Straße, Platz etc.)
--	-------------------------------

Amtsgericht	Lindenallee
Agentur für Arbeit	Bahnhofstraße
Jobcenter	Zinnaer Straße
Finanzamt	Dr.-Georg-Schaeffler-Straße
Industrie- und Handelskammer	Am Nuthepark
Kreisverwaltung Teltow-Fläming	Am Nuthefließ
Straßenverkehrsamt, Außenstelle Luckenwalde	Beelitzer Tor
Polizeiwache	Markt
Stadtverwaltung Luckenwalde	Markt

Sportplatz am Baruther Tor	Am Baruther Tor
Ernst-Kloß-Stadion	An den Ziegeleien
Kegelsportanlage Bürgerhof	Jüterbogger Straße
Fläminghalle/Flämingtherme	Weinberge
1.Luckenwalder Sportclub e.V.	Fliederweg
Werner-Seelenbinder-Stadion	Straße des Friedens
Freibad Elsthal	Teichwiesenweg

KMG Klinikum Luckenwalde	Saarstraße
Senioren- und Nachbarschaftsheim e. V.	Zum Freibad
Seniorenstift St. Josef	Schützenstraße
DRK-Kreisverband e. V.	Neue Parkstraße
Johanniter-Sozialstation	Zinnaer Straße
Sozialstation der Arbeiterwohlfahrt	Bahnhofstraße

Sankt Jakobikirche	Zinnaer Straße
Sankt Johanniskirche	Markt
Friedhof vor dem Baruther Tor	Kirchhofsweg
Waldfriedhof	Straße des Friedens

Heimatmuseum	Markt
Industriedenkmal Mendelsohnhalle	Industriestraße
Marktturm	Markt
Pelikan-Apotheke	Markt
Stadtspark	Meisterweg
Tierpark	Ackerstraße/ Neue Parkstraße
Kreisvolkshochschule	Am Nuthefließ
Stadtbibliothek	Bahnhofplatz
Stadttheater	Theaterstraße
Kreismusikschule	Ackerstraße

Allgemeine Förderschule "Johann Heinrich Pestalozzi"	Brandenburger Straße
Ernst-Moritz-Arndt-Grundschule	Frankenstraße
Friedrich-Ebert-Grundschule	Theaterstraße
Friedrich-Gymnasium	Parkstraße
Friedrich-Ludwig-Jahn-Grundschule und Oberschule	Ludwig-Jahn-Straße
Oberstufenzentrum Teltow-Fläming	An der Stiege



Ortsdurchfahrt Luckenwalde (1)

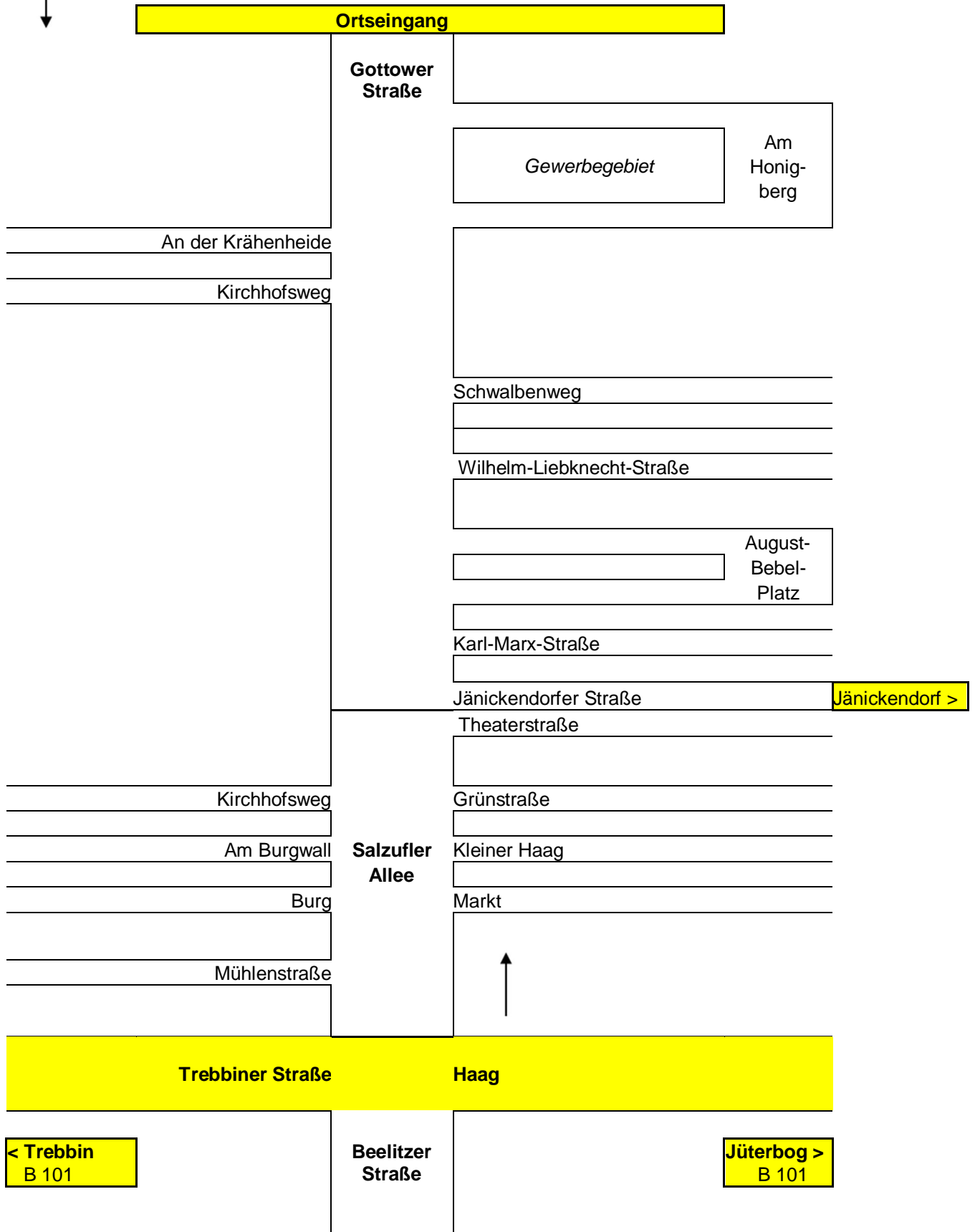
(aus Richtung Trebbin / B 101)

Ortseingangsschild		
	Trebbiner Tor	Hüfnerweg
	Schützenstraße	Schützenstraße
Saarstraße		
Feldstraße		Lindenstraße
Potsdamer Straße		
	Trebbiner Straße	Mühlenstraße
Beelitzer Straße		Salzuffer Allee
Grabenstraße	Haag	
Poststraße		Markt
Kleine Weinbergstraße	Große Weinbergstraße	
Kirchstraße	Kirchstraße	
Auguststraße		
Rudolf-Breitscheid-Straße		Rudolf-Breitscheid-Straße
	Zinnaer Straße	Am Nuthefließ
		Mühlenweg
Heidestraße		Zum Freibad
Forststraße	Jüterboger Straße	
Alex-Sailer-Straße		Schönhannchenweg
Schieferling	Jüterboger Tor	
Dämmchenweg		Teichwiesenweg
Forsthaus Klosterheide		Umspannwerk
Ortseingang		

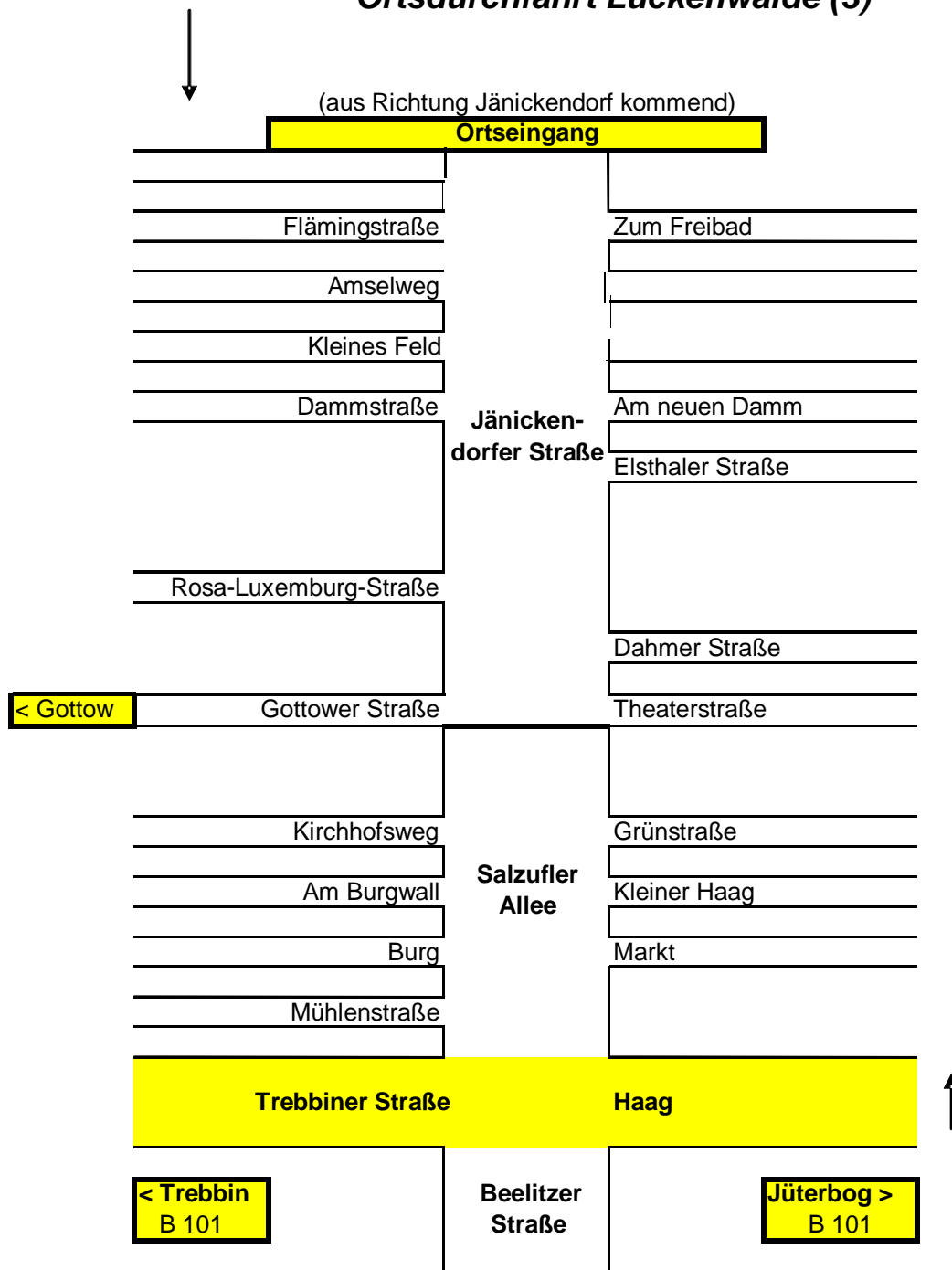
(aus Richtung Jüterbog)

Ortsdurchfahrt Luckenwalde (2)

(aus Richtung Gottow kommend)

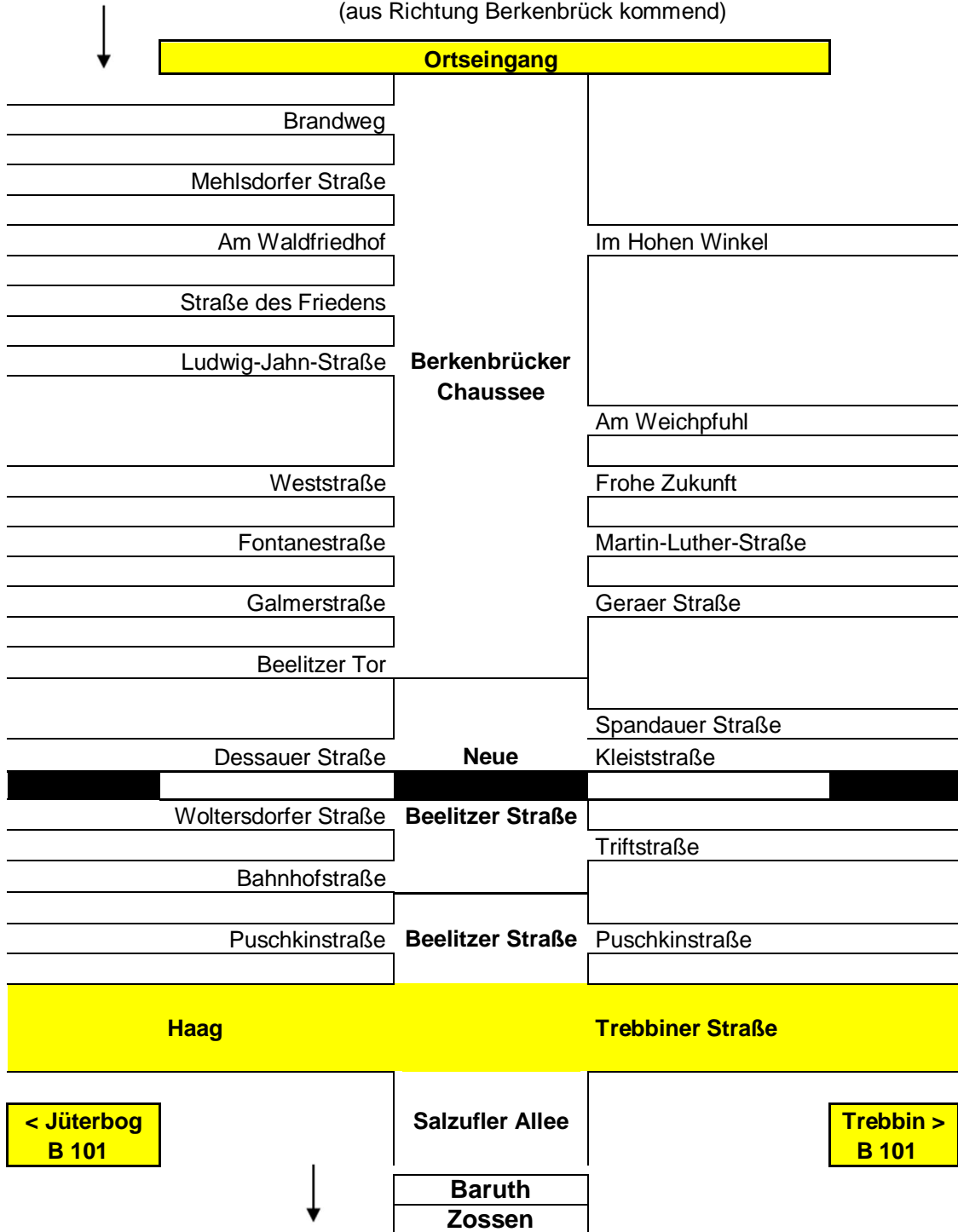


Ortsdurchfahrt Luckenwalde (3)



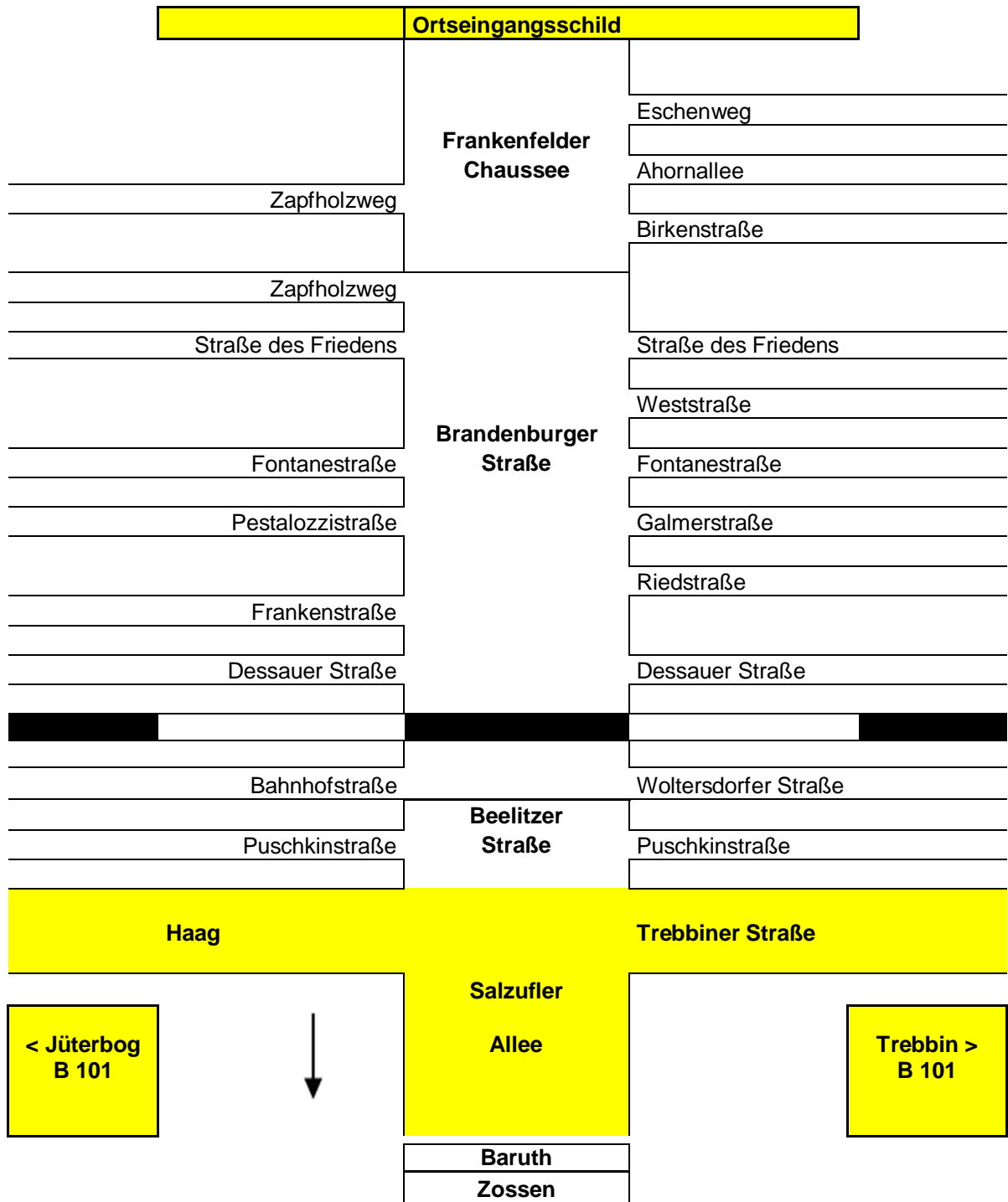
Ortsdurchfahrt Luckenwalde (4)

(aus Richtung Berkenbrück kommend)



Ortsdurchfahrt Luckenwalde (5)

(aus Frankenfelde kommend)



7. Stadt Jüterbog

Öffentliche Einrichtungen, Institutionen, Sehenswürdigkeiten, Ausflugsziele	Standort (Straße, Platz etc.)
--	-------------------------------

Stadtverwaltung	Markt
Polizei, Schutzbereich Teltow-Fläming	Große Straße
Post	Mönchenstraße
Bahnhof	Am Bahnhof

Stadion am Rohrteich	Dennewitzer Straße
Städtisches Freibad	Teichstraße
Ärztehaus	Am Dammtor
DRK Medizinisches Versorgungszentrum	Baderstraße

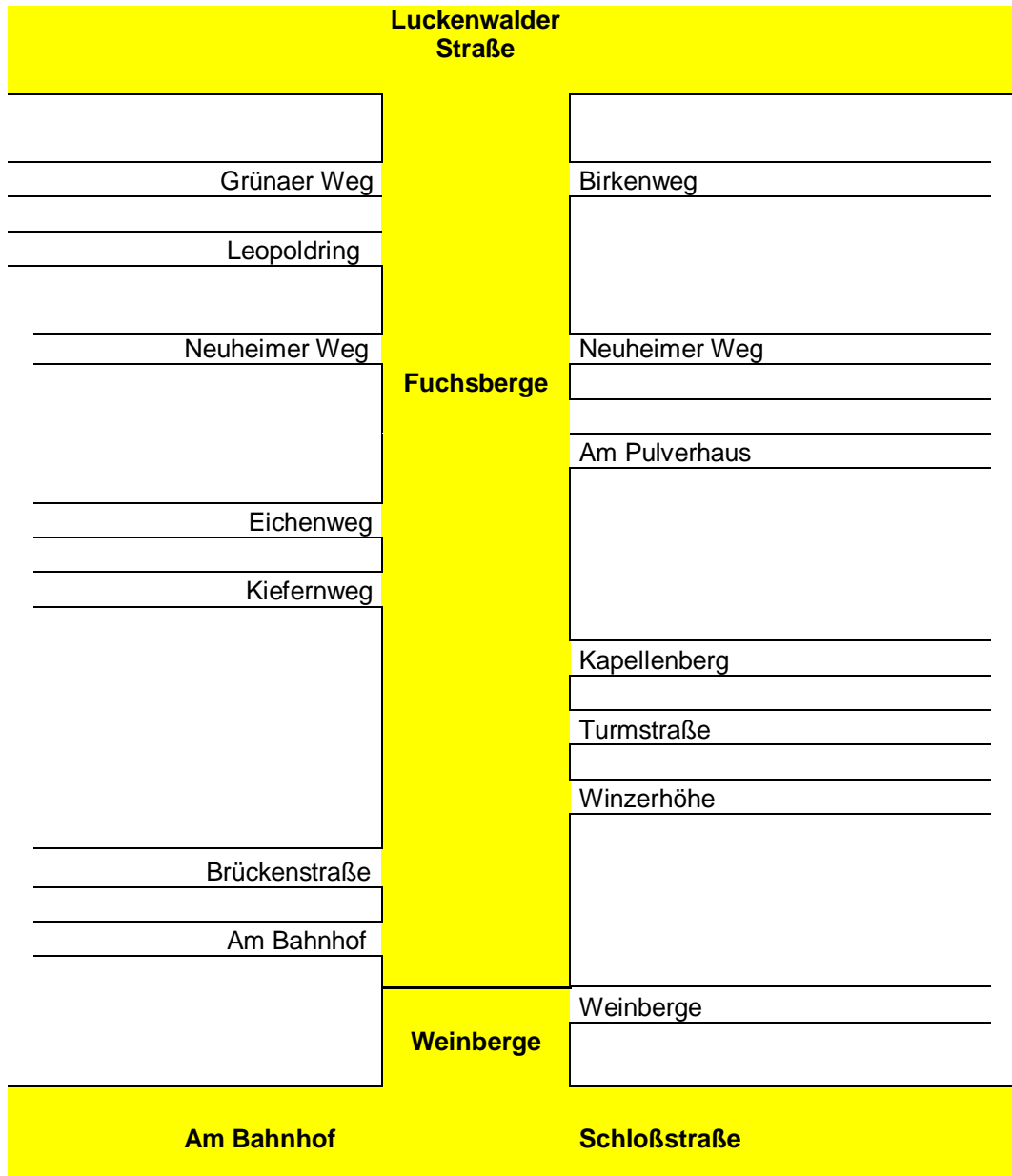
Grundschule Lindenschule	Geschwister-Scholl-Straße
Geschwister-Scholl-Grundschule	Eichenweg
Evangelische Grundschule	Am Dammtor
Musik- und Kunstschule "Wilhelm Kempff"	Zinnaer Vorstadt
Goethe-Schiller-Gymnasium	Schillerstraße
Wiesenschule (Oberschule)	Schulstraße
Förderschule für geistig Behinderte - Kastanienschule	In den Kaupen
Kreismusikschule	Zinnaer Vorstadt

Jakobikirche	Dorfstraße
Liebfrauenkirche	Am Dammtor
Nikolaikirche	Nikolaikirchstraße
Mönchenkirche / Franziskaner-Klosterkirche	Mönchenkirchplatz
Städtischer Friedhof	Waldauer Weg

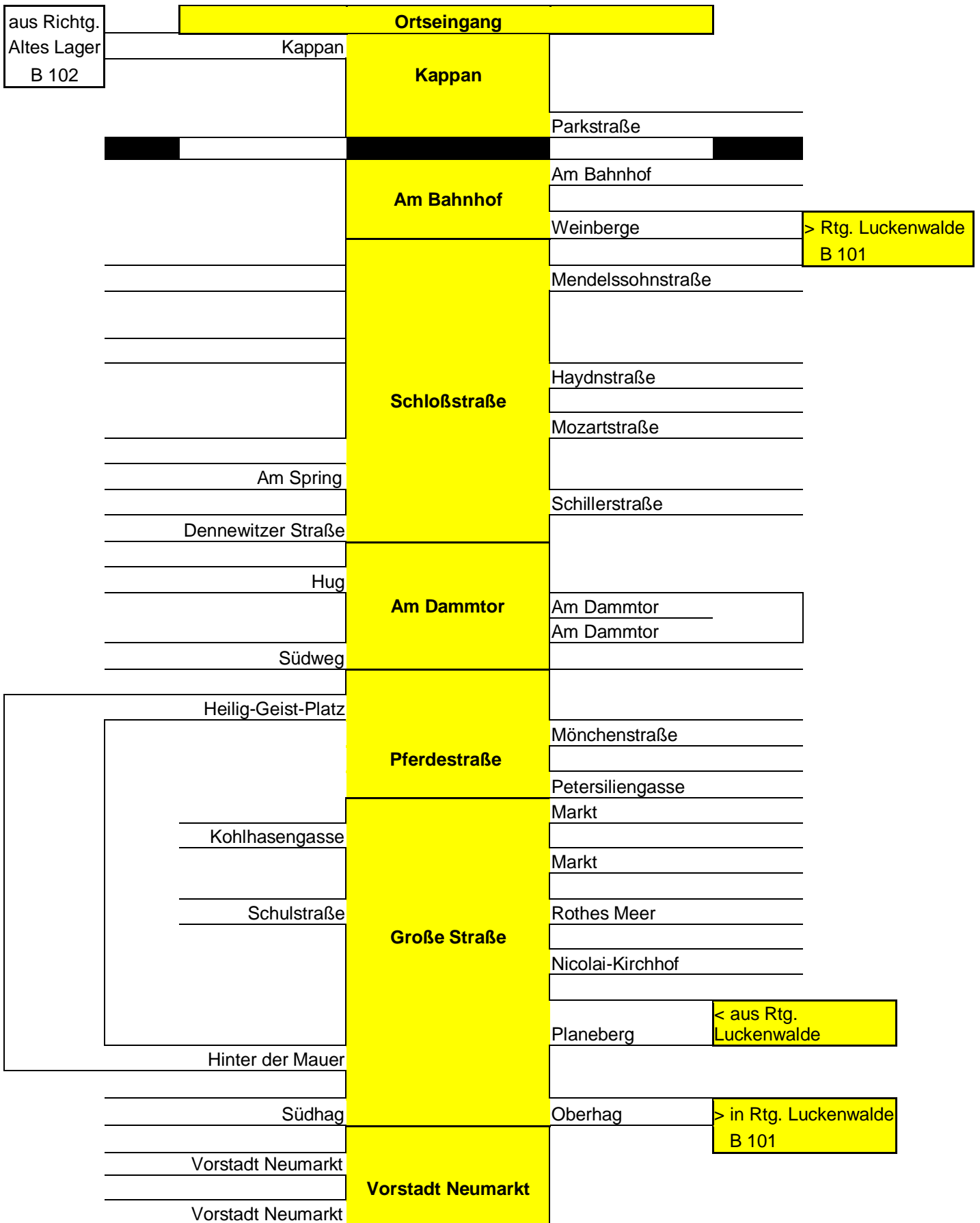
Dammtor	Am Dammtor
Eierturm	Große Straße
Neumarkt Tor	Vorstadt Neumarkt

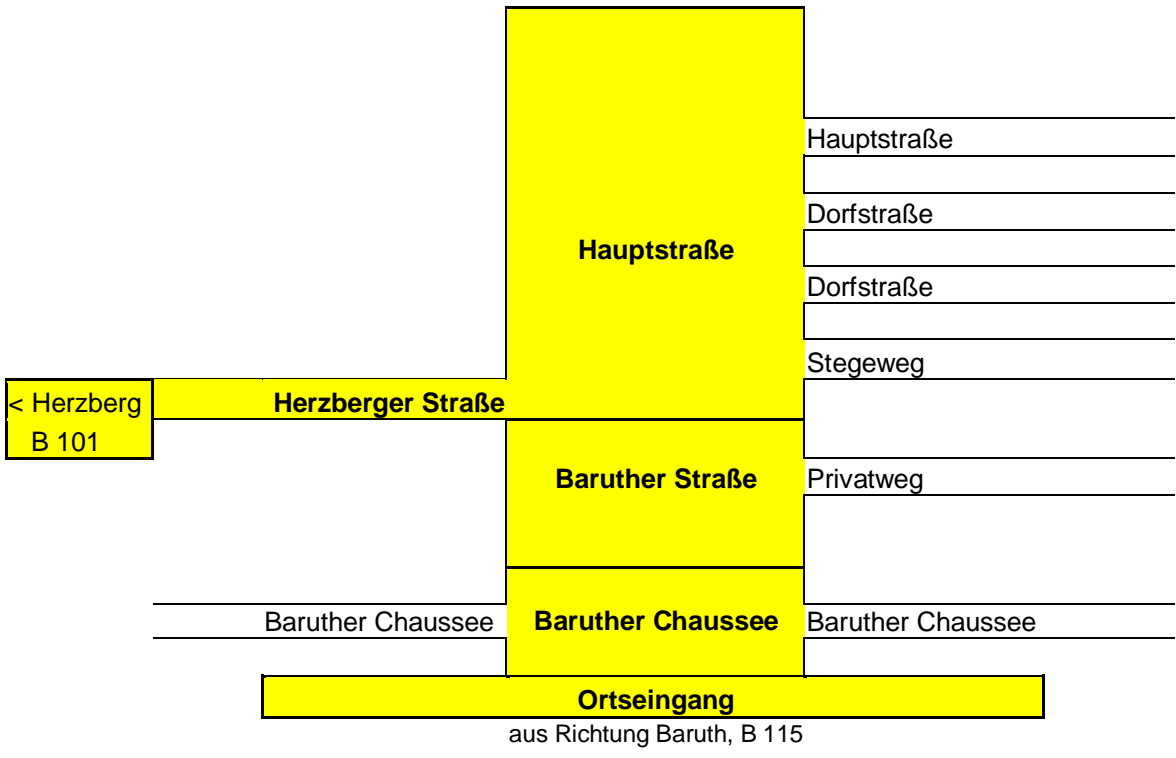
Zinnaer Tor	Zinnaer Straße
Wiesenhalle	Friedrich-Ebert-Straße
Kulturquartier Mönchenkloster	Mönchenkirchplatz
Skate-Arena	Am Reitstadion

Ortsdurchfahrt Jüterbog (1)



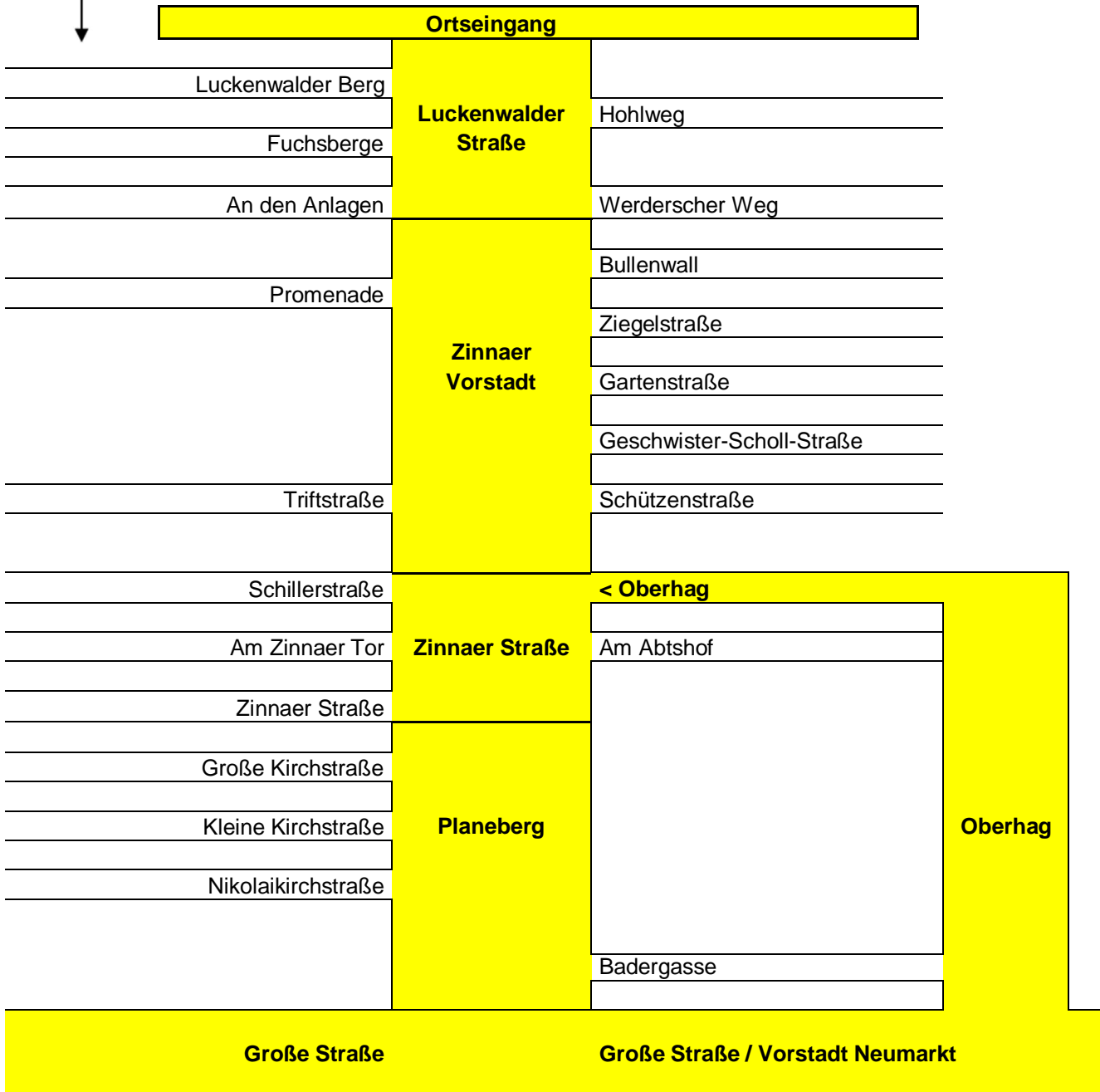
Ortsdurchfahrt Jüterbog (2)





Ortsdurchfahrt Jüterbog (3)

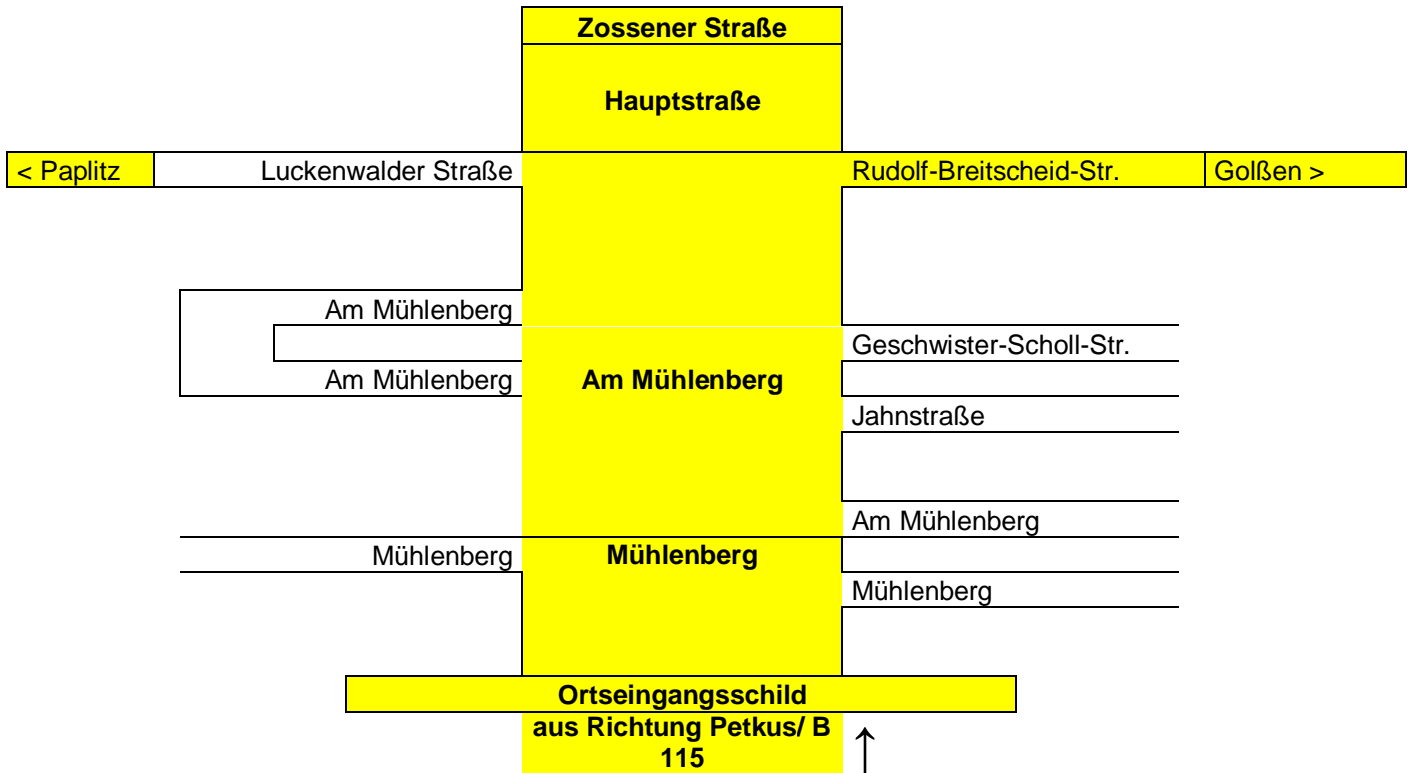
aus Richtung Luckenwalde, B101´



8. Stadt Baruth/Mark

Öffentliche Einrichtungen, Institutionen, Sehenswürdigkeiten, Ausflugsziele	Standort (Straße, Platz etc.)
Stadtverwaltung	Ernst-Thälmann-Platz
Polizei	Ernst-Thälmann-Platz
Rettungswache	Bernhardsmüh
Bahnhof	Bahnhofstraße
Grundschule Baruth/Mark	Waldweg
Freie Oberschule Baruth/Mark	Waldweg
Keglerheim	Horstwalder Straße
Sporthalle	Wiesenweg
Sportplatz	Luckenwalder Straße
Holländische Mühle	Mühlenberg
Pfarrkirche St. Sebastian	Walther-Rathenau-Platz
Heimatismuseum „Baruther-Urstromtal“	Ernst-Thälmann-Platz
Altes Schloss Baruth	Schlossplatz
Baruther Weinberg	Mühlenberg

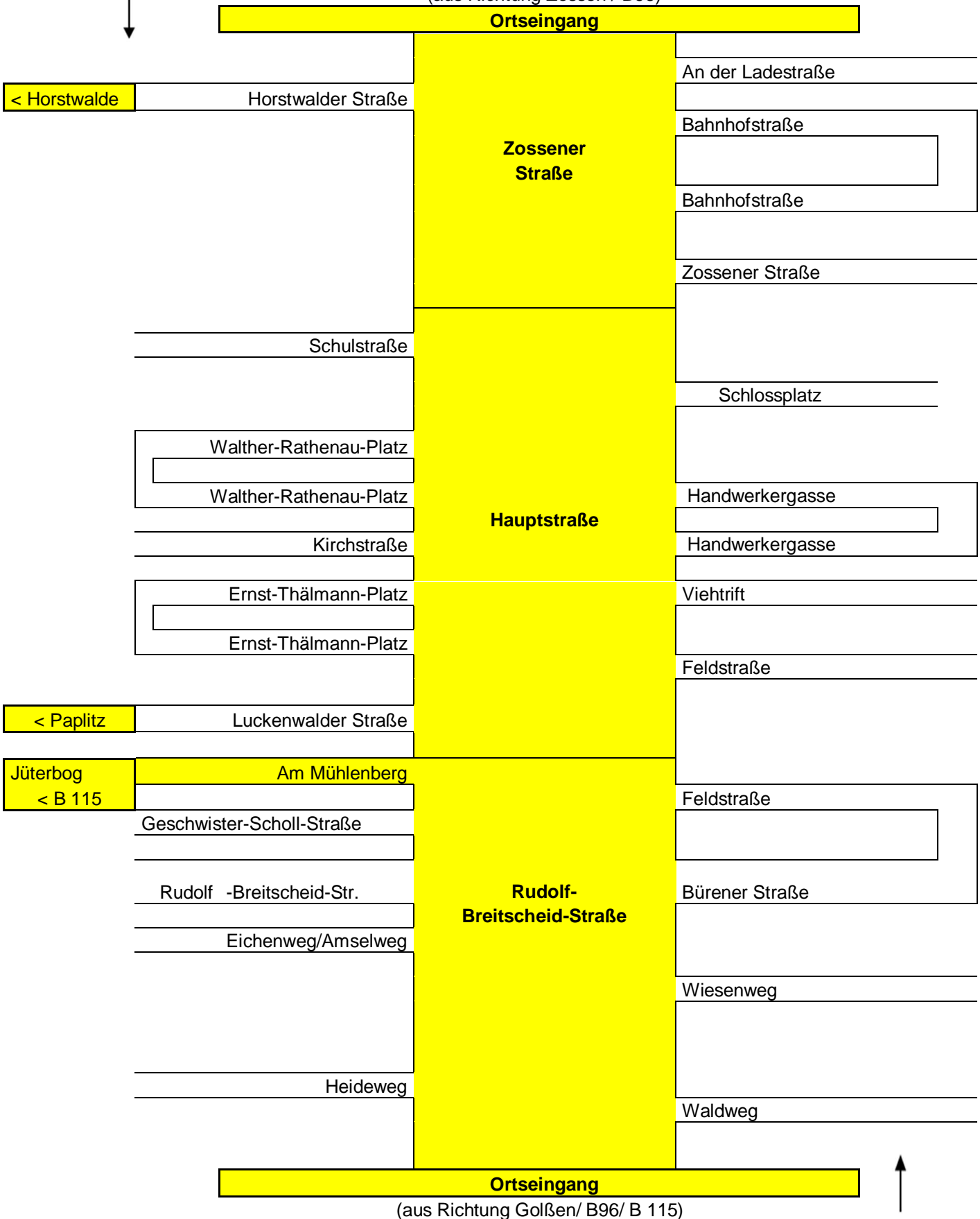
Ortsdurchfahrt Baruth/Mark (1)



Ortsdurchfahrt Baruth/Mark (2)



(aus Richtung Zossen / B96)



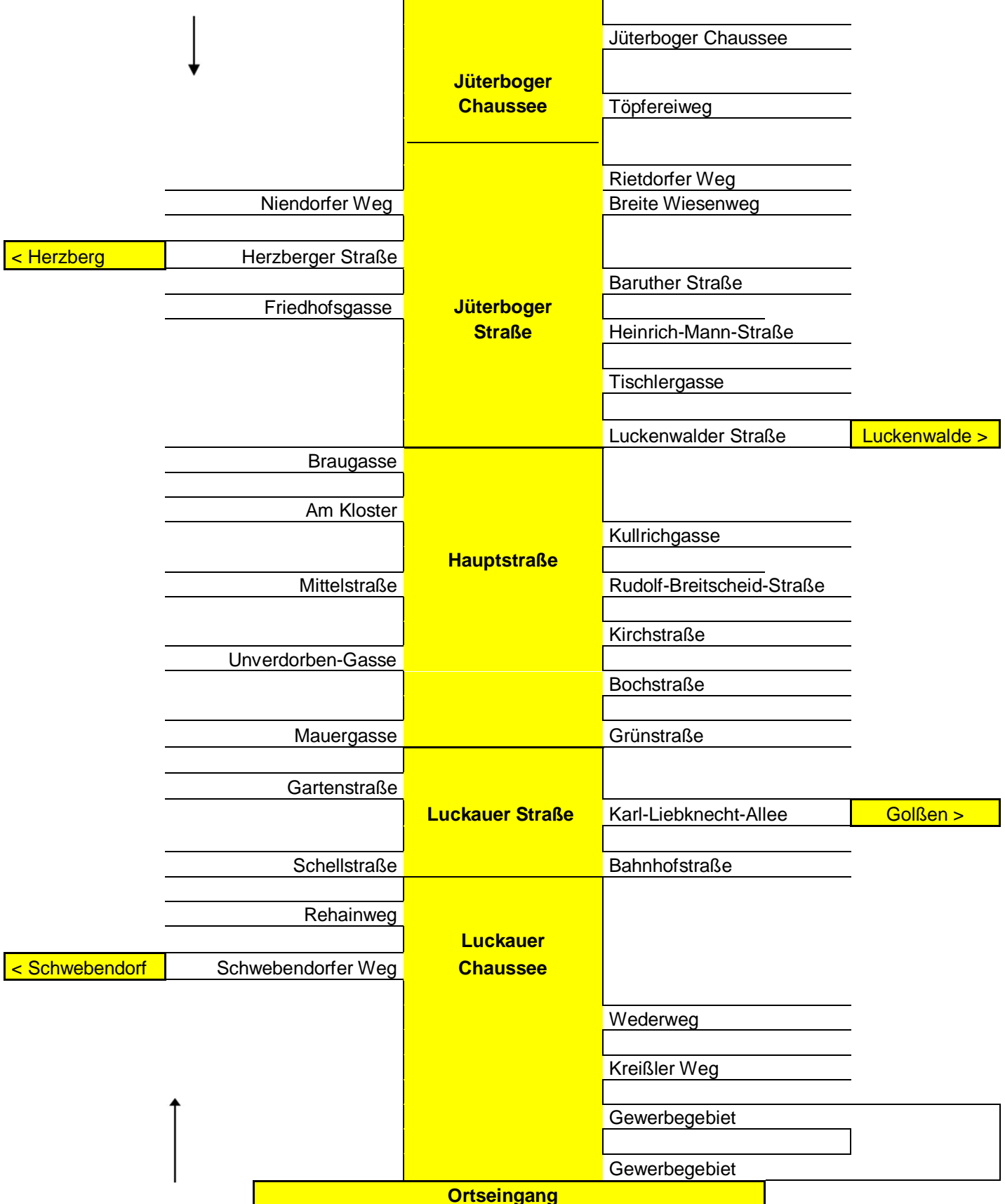
9. Stadt Dahme/Mark

Öffentliche Einrichtungen, Institutionen, Sehenswürdigkeiten, Ausflugsziele	Standort (Straße, Platz etc.)
Amt Dahme/Mark	Hauptstraße
Freiwillige Feuerwehr	Luckenwalder Straße
Polizeiposten	Luckenwalder Straße
Sportplatz	Trift
Freibad	Schellstraße
Sportwelt	Quellweg
Stadtbibliothek	Hauptstraße
Grundschule	Baruther Straße
Otto-Unverdorben-Oberschule	Nordhag
Residenz Am Schlosspark	Am Schloss
AWO Kreisverband TF e.V. Ortsverein Dahme	Am Kloster
DRK Kreisverband Fläming-Spreewald e.V. Ortsverein Dahme	Luckenwalder Straße
Seniorenwohn- und Pflegezentrum M.E.D.	Karl-Liebknecht-Allee
ASB Ortsverband Luckau / Dahme e.V.	Nordhag
Katholische Kirche Sankt Antonius	Schellstraße
Kirche Sankt Marien	Geschwister-Scholl-Straße
Friedhof	Tränkestraße
Heimatmuseum	Töpferstraße
Heimattierpark	Trift
Kino Café Bar Dahme	Südthag
Vogelturm	Hauptstraße
Schlossruine	Am Schloss

Ortsdurchfahrt Dahme/Mark

(aus Richtung Jüterbog / B 102)

Ortseingangsschild



(aus Richtung Luckau / B 102)

10. Bundesstraßen im Landkreis Teltow-Fläming

Bundesstraße 96

ab Landesgrenze Berlin / Brandenburg
über **Mahlow** bis **Baruth/Mark**
bis Landkreisgrenze Teltow-Fläming / Dahme-Spreewald

Bundesstraße 101

ab Landesgrenze Berlin/ Brandenburg
über **Großbeeren** bis **Welsickendorf**
bis Landesgrenze Brandenburg/ Sachsen-Anhalt, Landkreis Elbe-Elster

Bundesstraße 102

ab Landkreisgrenze Potsdam-Mittelmark/ Teltow-Fläming
über **Altes Lager** bis **Dahme/Mark**
bis Landkreisgrenze Teltow-Fläming/ Dahme-Spreewald

Bundesstraße 115

beginnt ab **Jüterbog** bis **Baruth/Mark**
bis Landkreisgrenze Teltow-Fläming/ Dahme-Spreewald

Bundesstraße 246

ab Landkreisgrenze Potsdam-Mittelmark/ Teltow-Fläming
über **Stangenhagen** bis **Zossen**
bis Landkreisgrenze Teltow-Fläming/ Dahme-Spreewald

11. Taxenstandplätze

Jüterbog	Am Bahnhof und Markt
Luckenwalde	Bahnhofplatz / Dessauer Straße
Ludwigsfelde	Am Bahnhof und Bruno-Taut-Straße
Blankenfelde-Mahlow OT Blankenfelde	Karl-Marx-Straße
Blankenfelde-Mahlow OT Mahlow	Am Bahnhof
Zossen	Bahnhofplatz

