

# Amtsblatt

für den Landkreis Teltow-Fläming



5. Jahrgang

27. Mai 1997

Nr. 21

Inhalt:

Einladung zur 9. öffentlichen Sitzung der Regionalversammlung Havelland-Fläming

Allgemeinverfügung zur Bestimmung des Fahrweges nach der Verordnung über die innerstaatliche und grenzüberschreitende Beförderung gefährlicher Güter auf der Straße (Gefahrgutverordnung Straße-GGVSt) für das Gebiet des Landkreises Teltow-Fläming

Herausgeber: Landkreis Teltow-Fläming  
Grabenstraße 23  
14943 Luckenwalde

Das Amtsblatt kann in den Bibliotheken des Landkreises Teltow-Fläming eingesehen werden und ist in begrenzter Auflage im Büro des Kreistages erhältlich.

# **Amtsblatt**

für den Landkreis Teltow-Fläming

---

## **Einladung zur 9. öffentlichen Sitzung der Regionalversammlung Havelland-Fläming**

Bekanntmachung der Regionalen Planungsgemeinschaft Havelland-Fläming  
vom 16. Mai 1997

Die 9. öffentliche Sitzung der Regionalversammlung der Regionalen Planungsgemeinschaft Havelland-Fläming findet am 11. Juni 1997 um 16 Uhr in der Stadt Ludwigsfelde, Rathaus, Rathausstraße 3, Sitzungssaal, statt.

### **Tagesordnung**

- TOP 1: Bestätigung des Protokolls der 8. Regionalversammlung vom 15. Mai 1997
- TOP 2: Landesentwicklungsprogramm Berlin/Brandenburg und Landesentwicklungsplan für den engeren Verflechtungsraum Brandenburg/Berlin - Stand der Verfahren - Bericht der Gemeinsamen Landesplanungsabteilung
- TOP 3: Abwägung der im förmlichen Beteiligungsverfahren zum Entwurf des Regionalplans Havelland-Fläming vorgebrachten Anregungen und Bedenken zum Kapitel 3 Freiraum und Umweltschutz und zur Festlegungskarte (Hauptkarte), Siedlungsstruktur und Raumnutzung der Region sowie zu den weiteren Karten und Tabellen
- TOP 4: **Feststellung des Regionalplans Havelland-Fläming als Satzung gemäß § 2 Absatz 6 des Gesetzes zur Einführung der Regionalplanung und der Braunkohlen- und Sanierungsplanung im Land Brandenburg vom 13. Mai 1993**
- TOP 5: Verschiedenes

Die Beschlüßanträge und zugehörigen Beschlüßsachen können in der Regionalen Planungsstelle, Clara-Zetkin-Straße 23, Kleinmachnow eingesehen werden. Die Geschäftszeiten der Planungsstelle sind Montag bis Donnerstag 8 bis 17 Uhr und Freitag von 8 bis 14. 30 Uhr.

Lothar Koch  
Vorsitzender des  
Regionalvorstandes

# **ALLGEMEINVERFÜGUNG**

zur Bestimmung des Fahrweges nach der

## **VERORDNUNG**

über die innerstaatliche und grenzüberschreitende Beförderung  
gefährlicher Güter auf der Straße  
(Gefahrgutverordnung Straße-GGVS)

Auf Grund des § 7 Abs. 3 der Verordnung über die innerstaatliche und grenzüberschreitende Beförderung gefährlicher Güter auf der Straße (Gefahrgutverordnung Straße - GGVS) vom 12. Dezember 1996 (BGBl I S.1886) wird der unter Ziffer 2 dargestellte Fahrweg außerhalb der Bundesautobahnen für das Gebiet des

### **Landkreises Teltow-Fläming**

für die Beförderung der unter Ziffer 1 aufgeführten gefährlichen Güter wie folgt bestimmt.

#### **1. Bezeichnung der Güter**

Unter diese Allgemeinverfügung fällt die Beförderung folgender gefährlicher Güter:

- a) Die in Tabelle 1 der Anlage zur GGVS genannten Stoffe der Klassen 1 und 6.1, die in Versandstücken (einschließlich Großpackmitteln - IBC) befördert werden, ab jeweils 1000 kg Nettomasse - bei Explosivstoffen Nettoexplosivstoffmasse - des Stoffes oder Gegenstandes in einer Beförderungseinheit. Bei der Beförderung verschiedener Stoffe der Klasse 1 Ziffer 1 bis 12 jeweils in geringeren Mengen als 1000 kg (Nettoexplosivstoffmasse) in einer Beförderungseinheit, sofern die Gesamtmasse dieser Stoffe in der Beförderungseinheit 1000 kg Nettoexplosivmasse überschreitet.
- b) Die in Tabelle 2.1 der Anlage 1 zur GGVS genannten Stoffe der Klasse 2 ab jeweils 6000 kg Nettoexplosivmasse in einer Beförderungseinheit.

# **Amtsblatt**

für den Landkreis Teltow-Fläming

---

- c) Die in Tabelle 2.1 der Anlage 1 zur GGVS genannten Stoffe der Klasse 2 ab 1000 kg Nettomasse in einer Beförderungseinheit.
- d) Die in Tabelle 3 der Anlage 1 zur GGVS genannten flüssigen Stoffe der Klassen 3, 4, 4.2, 4.3, 5.1, 6.1 und 8 ab jeweils 1000 kg Nettomasse, sofern diese Stoffe in festverbundenen Tanks oder Aufsetztanks oder Tankcontainern mit einem Einzelfassungsvermögen von mehr als 3000 Liter befördert werden.
- e) Entzündbare flüssige Stoffe der Klasse 3 der Anlage A, Randnummer 2301, Ziffern 1 bis 6, des ADR, die unter die Buchstaben a oder b fallen.

## **2. Bezeichnung des Fahrweges**

### **2.1 Allgemeines**

**Autobahnen** gehören zum unter 2.2 beschriebenen Positivnetz und dienen grundsätzlich als Fahrweg.

Der Fahrweg **außerhalb der Autobahnen** setzt sich aus den unter Ziffer 2.2 zum Positivnetz gehörenden weiteren Straßen und soweit erforderlich aus sonstigen geeigneten Straßen nach Ziffer 2.4 zusammen.

Die unter Ziffer 2.3 genannten Straßen des **Negativnetzes** sind vom Fahrweg ausgeschlossen und **dürfen nicht befahren** werden.

**Sofern Straßen des Negativnetzes trotz dieses Verbotes dennoch befahren werden sollen, ist bei der zuständigen Straßenverkehrsbehörde rechtzeitig vor Fahrtbeginn eine Einzelfahrwegbestimmung zu beantragen.**

### **2.2 Positivnetz**

Zum Positivnetz, außerhalb der Autobahnen, gehören folgende Straßen:

- a) außerhalb geschlossener Ortschaften :

Bundesstraßen	(siehe Anlage 1)
Landesstraßen	(siehe Anlage 2)
Kreisstraßen	(siehe Anlage 3)

# Amtsblatt

für den Landkreis Teltow-Fläming

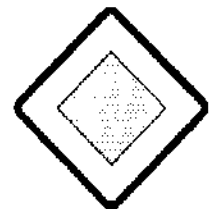
---

- b) innerhalb geschlossener Ortschaften (§ 42 Abs. 2 Straßenverkehrsordnung - StVO,

Richtzeichen 310

und

Richtzeichen 311)



Vorfahrtstraßen (§ 42 Abs. 2 StVO, Richtzeichen 306)

## 2.3 Negativnetz

Zum Negativnetz gehören folgende Straßen :

- Straßen, die gemäß § 41 Abs. 2 Nr. 6 StVO mit dem Verbotsschild 261 (Verbot für kennzeichnungspflichtige Kraftfahrzeuge mit gefährlichen Gütern) oder 269 (Verbot für Fahrzeuge mit wassergefährdender Ladung) gekennzeichnet sind.




Bild 261




Bild 269

## 2.4 Sonstige geeignete Straßen

Dem Fahrweg können auch sonstige geeignete Straßen zugeordnet werden, wenn die Be- oder Entladestelle auf anderen Straßen des Positivnetzes nicht erreichbar ist. Sonstige geeignete Straßen dürfen nur auf kürzester Strecke in den Fahrweg einbezogen werden.

## **Amtsblatt**

### **für den Landkreis Teltow-Fläming**

---

Dabei sind örtliche Gegebenheiten entsprechend einem erhöhten Sicherheitsbedürfnis zu berücksichtigen.

Demgemäß können Straßen mit einer unübersichtlichen Verkehrssituation, schlechtem Straßenbelag, unzureichendem Ausbauzustand oder mit starken Gefällestrecken in der Regel nicht in den Fahrweg einbezogen werden. Gleiches gilt für Straßen mit stark verdichteter Wohnbebauung, hohem Fußgängeraufkommen, Schulen, Kindergärten, Krankenhäusern und ähnlichen öffentlichen Einrichtungen.

Straßen, die gemäß § 42 Abs. 7 StVO mit dem Hinweiszeichen 354 (Wasserschutzgebiet) beschildert sind und nicht dem Positivnetz zugeordnet sind,



dürfen nicht als sonstige geeignete Straßen dem Fahrweg zugeordnet werden.

Sofern die vorgenannten Straßen zum Zwecke der Be- oder Entladung dennoch befahren werden sollen, ist hierfür rechtzeitig vor Fahrtbeginn bei der zuständigen Straßenverkehrsbehörde eine Einzelfahrwegbestimmung zu beantragen.

### **3. Benutzung des Fahrweges**

Bei der Benutzung des Fahrweges hat sich der Fahrzeugführer stets so zu verhalten, daß eine Gefährdung anderer und der Umwelt ausgeschlossen ist.

#### **3.1. Autobahnen**

Die unter Ziffer 1 genannten gefährlichen Güter sind gemäß § 7 Abs. 2 GGVS auf Autobahnen zu befördern.

Dies gilt nicht, wenn die Benutzung der Autobahn

- a) unzumutbar ist, insbesondere wenn die Entfernung bei Benutzung der Autobahn mindestens doppelt so groß ist, wie die Entfernung bei der Benutzung anderer geeigneter Straßen,

oder

- b) nach den Vorschriften der Straßenverkehrsordnung oder der Ferienreiseverordnung ausgeschlossen oder beschränkt ist.

Grundsätzlich sind die Autobahnen auch unter Inkaufnahme von Umwegen möglichst lange zu befahren bzw. unter Beachtung des Positivnetzes auf dem kürzesten Weg anzufahren.

### **3.2 Fahrweg außerhalb der Autobahnen**

#### **3.2.1. Fahrweg außerhalb geschlossener Ortschaften**

Beim Fahrweg außerhalb der Autobahnen sind die Straßen des Positivnetzes in der folgenden Rangfolge zu benutzen :

1. autobahnähnlich ausgebaute Straßen,
2. Bundesstraßen,
3. den Bundesstraßen durch diese Allgemeinverfügung gleichgestellte Ergänzungsstrecken (bestimmte Landes- und Kreisstraßen).

Dabei sind ranghöhere Straßen möglichst lange zu befahren bzw. auf dem kürzesten Weg unter Beachtung des Positivnetzes anzufahren.

Soweit Umgehungsstraßen an geschlossenen Ortschaften vorbeiführen, sind diese zu benutzen.

Umwege sind generell in Kauf zu nehmen.

#### **3.2.2 Fahrweg innerhalb geschlossener Ortschaften**

Zur An- und Abfahrt von Be- oder Entladestellen sind grundsätzlich die Vorfahrtsstraßen (§ 42 Abs. 2 StVO, Richtzeichen 306) zu benutzen. Umwege sind in Kauf zu nehmen.

Liegt die Be- oder Entladestelle nicht an einer solchen Straße, so sind die Be- oder Entladestellen auf dem kürzesten Weg auf sonstigen geeigneten Straßen anzufahren bzw. zu verlassen. Beim Durchgangsverkehr muß die Fahrt, soweit ein Umfahren einer geschlossenen Ortschaft nicht möglich ist, auf den rang höchsten Straßen des innerörtlichen Positivnetzes erfolgen. Umwege sind in Kauf zu nehmen.

# Amtsblatt

## für den Landkreis Teltow-Fläming

---

### 3.2.3 Umwegregelungen auf sonstigen geeigneten Straßen

Hat der Fahrweg von der Be- oder Entladestelle über die Straßen des Positivnetzes eine mehr als doppelte Entfernung gegenüber dem kürzesten Weg auf sonstigen geeigneten Straßen, so kann auch dieser kürzeste Weg benutzt werden.

Bei Witterungsverhältnissen nach § 2 Abs. 3 a StVO

„...Beträgt die Sichtweite durch Nebel, Schneefall oder Regen weniger als 50 m, müssen sich die Führer kennzeichnungspflichtiger Kraftfahrzeuge mit gefährlichen Gütern so verhalten, daß eine Gefährdung anderer ausgeschlossen ist; wenn nötig, ist der nächste geeignete Platz zum Parken aufzusuchen. Gleiches gilt bei Schneeglätte oder Glatt-eis...“

dürfen sonstige geeignete Straßen nicht befahren werden.

## 4. Übergangsregeln an den Landesgrenzen

Bei Beförderungen aus einem anderen Bundesland ist ab Landesgrenze das Positivnetz zu nutzen.

Ist dies nicht unmittelbar möglich, ist das Positivnetz auf dem kürzesten Weg auf sonstigen geeigneten Straßen anzufahren.

## 5. Fahrwegbestimmung

5.1 Sollen gefährliche Güter, die unter Punkt 1 dieser Allgemeinverfügung aufgeführt sind, auf Straßen im Landkreis Teltow-Fläming befördert werden, die nicht im Positivnetz verzeichnet sind, kann auf Antrag vom Landrat des Landkreises Teltow-Fläming, Grabenstraße 23, 14943 Luckenwalde, eine befristete, gebührenpflichtige Einzelfahrwegbestimmung erteilt werden.

5.2 Der Antrag auf Erteilung einer Einzelfahrwegbestimmung ist auf dem dafür vorgesehenen Formblatt beim **Straßenverkehrsamt Teltow-Fläming, Stubenrauchstraße 26 c, 15806 Zossen**, einzureichen. Dort besteht auch die Möglichkeit, im Rahmen der Öffnungszeiten Einsicht in eine Karte des Landkreises mit dem dargestellten Positiv- und Negativ - Straßennetz zu nehmen.



# **Amtsblatt**

## **für den Landkreis Teltow-Fläming**

---

### **6. Widerrufsvorbehalt**

**Diese Allgemeinverfügung ergeht unter dem Vorbehalt des jederzeitigen Widerrufs.**

### **7. Inkrafttreten**

Diese Allgemeinverfügung tritt am 1. Juli 1997 in Kraft und ist bis zum

**30. Juni 2000**

befristet. Mit Inkrafttreten dieser Allgemeinverfügung tritt die bisher gültige Allgemeinverfügung des Landkreises Teltow-Fläming vom 1. Januar 1997 außer Kraft.

### **8. Rechtsbehelfsbelehrung**

Gegen diese Allgemeinverfügung kann innerhalb eines Monats nach Bekanntgabe Widerspruch erhoben werden. Der Widerspruch ist schriftlich oder zur Niederschrift beim Landrat des Landkreises Teltow-Fläming, Grabenstraße 23, 14943 Luckenwalde, einzulegen.

Falls die Frist durch das Verschulden eines vom Widerspruchsführer Bevollmächtigten versäumt werden sollte, so würde dieses Verschulden dem Widerspruchsführer zugerechnet werden.

Sollte über den Widerspruch ohne zureichenden Grund in angemessener Frist sachlich nicht entschieden werden, so kann Klage beim **Verwaltungsgericht Potsdam, Allee nach Sanssouci 6, 14471 Potsdam**, schriftlich oder zur Niederschrift des Urkundsbeamten der Geschäftsstelle dieses Gerichts erhoben werden.

Luckenwalde, den 26. Mai 1997

Giesecke

Anlagen

# **Amtsblatt**

für den Landkreis Teltow-Fläming

---

## **Anlage 1**

**der Allgemeinverfügung zur Bestimmung des Fahrweges nach  
Gefahrgutverordnung Straße - GGVS**

---

### **Positivnetz Bundesstraßen Landkreis Teltow-Fläming**

(Straßenverlauf innerhalb des Landkreises)

#### **- Bundesstraße 96**

ab Landesgrenze Berlin/Brandenburg über Mahlow, Dahlewitz, BAB-Anschluß-  
stelle A 10 Rangsdorf (*Weiterfahrmöglichkeit auf der BAB A 10 in östlicher Rich-  
tung zum Schönefelder Kreuz und in westlicher Richtung zum Autobahndreieck  
Drewitz*), Groß Machnow, Zossen, Wünsdorf, Baruth bis Landesgrenze  
Teltow-Fläming/Dahme-Spreewald

#### **- Bundesstraße 101**

ab Landesgrenze Berlin/Brandenburg über Großbeeren, Genshagen, BAB-An-  
schlußstelle A 10, Löwenbruch, Kerzendorf, Trebbin, Kliestow, Wiesenhagen,  
Woltersdorf, Luckenwalde, Kloster Zinna, Jüterbog, Hohenahlsdorf, Weisicken-  
dorf bis Landesgrenze Brandenburg/Sachsen-Anhalt, Landkreis Elbe-Elster

#### **- Bundesstraße 102**

ab Landesgrenze Potsdam-Mittelmark/Teltow-Fläming über Altes Lager,  
Neues Lager, Jüterbog, Hohengörsdorf, Werbig, Nonnendorf, Hohenseefeld,  
Illmersdorf, Dahme, Rosenthal, Kemnitz bis Landesgrenze  
Teltow-Fläming/Dahme-Spreewald

#### **- Bundesstraße 115**

ab Jüterbog über Markendorf, Charlottenfelde, Petkus, Merzdorf, bis Kreuzung  
Baruth/Kemnitz, von dort über ausgeschilderte Umleitung bis Baruth, ab Baruth  
weiter in Richtung Golssen bis Landesgrenze Teltow-Fläming/Dahme-  
Spreewald

- in der Gegenrichtung kann die Bundesstraße 115 im Kreisgebiet  
Teltow-Fläming in ihrem gesamten Verlauf befahren werden.

#### **- Bundesstraße 246**

ab Landesgrenze Potsdam-Mittelmark/Teltow-Fläming über Stangenhagen,  
Schönhagen, Trebbin, Christinendorf, Nunsdorf, Schünow, Nächst Neuendorf,  
Zossen bis Landesgrenze Teltow-Fläming/Dahme-Spreewald

# **Amtsblatt**

für den Landkreis Teltow-Fläming

---

## **Anlage 2**

**der Allgemeinverfügung zur Bestimmung des Fahrweges nach  
Gefahrgutverordnung Straße - GGVS**

---

### **Positivnetz Landesstraßen Landkreis Teltow-Fläming**

(Straßenverlauf innerhalb des Landkreises)

#### **L 40**

Brusendorf, Landkreisgrenze Dahme-Spreewald/Teltow-Fläming,  
Dahlewitz, Blankenfelde, Diedersdorf, Großbeeren, Landkreisgrenze  
Teltow-Fläming/Potsdam Mittelmark, Ruhlsdorf, Güterfelde

#### **L 70**

Lebusa, Landkreisgrenze Elbe-Elster/Teltow-Fläming, Dahme, Gebersdorf,  
Heinsdorf, Wahlsdorf, Petkus, Ließen, Stülpe, Schönefeld, Kummersdorf-Gut,  
Sperenberg, Kummersdorf-Alexanderdorf, Lüdersdorf, Trebbin

#### **L 71**

Drahnsdorf, Landkreisgrenze Dahme-Spreewald/Teltow-Fläming, Liedekahle,  
Liebsdorf, Zagelsdorf, Dahme, Bollensdorf, Landkreisgrenze  
Teltow-Fläming/Elbe-Elster

#### **L 73**

Baruth, Paplitz, Schöbendorf, Lynow, Stülpe, Holbeck, Jänickendorf

Luckenwalde, Berkenbrück, Hennickendorf, Dobbrikow, Landkreisgrenze  
Teltow-Fläming/Potsdam Mittelmark, Beelitz

#### **L 74**

Töpchin, Landkreisgrenze Dahme-Spreewald/Teltow-Fläming, Waldstadt,  
Wünsdorf, Klausdorf, Sperenberg

#### **L 76**

Waßmannsdorf, Landkreisgrenze Dahme-Spreewald/Teltow-Fläming, Kreuzung  
mit B 96, Mahlow-Dorf, Kreuzung mit B 101, Landkreisgrenze Teltow-Fläming/  
Potsdam-Mittelmark, Teltow

#### **L 79**

L 74 Klausdorf, Mellensee, Horstfelde, Glienick, Groß Schulzendorf, Wietstock,  
Ludwigsfelde, Ahrensdorf, Landkreisgrenze Teltow-Fläming/Potsdam Mittelmark,

# **Amtsblatt**

für den Landkreis Teltow-Fläming

---

## **L 80**

Luckenwalde, Frankenfelde, Frankenförde, Zülichendorf, Kemnitz, Landkreisgrenze Teltow-Fläming/Potsdam-Mittelmark, Buchholz

## **L 81**

Seyda, Landesgrenze Sachsen-Anhalt/Brandenburg, Seehausen, Gölsdorf, Niedergörsdorf, Dennewitz, Rohrbeck, B 101

## **L 82**

Seehausen, Blönsdorf, Kurzlipisdorf, Schönefeld, Landkreisgrenze Teltow-Fläming/Potsdam-Mittelmark, Marzahna

## **L 402**

Dahlewitz, Groß Kienitz, Landkreisgrenze Teltow-Fläming/Dahme-Spreewald, Rotberg

## **L 705**

ab L 70 in Richtung Buckow (nördl. der Ortslage Dahme)

## **L 706**

Wahlsdorf bis B 115 (bei Charlottenfelde)

## **L 707**

Baruth, Horstwalde, Kummersdorf-Gut

## **L 711**

Buckow, Wahlsdorf, Landkreisgrenze Teltow-Fläming/Dahme-Spreewald, Damsdorf

## **L 712**

Damsdorf, Landkreisgrenze Dahme-Spreewald/Teltow-Fläming, Groß Ziescht, Kemnitz, Kreuzung B 115, Paplitz

## **L 713**

Schönewalde, Landkreisgrenze Elbe-Elster/Teltow-Fläming, Weißen, Meinsdorf, Ihlow bis B 102 bei Illmersdorf

## **L 714**

Weißen, Kossin, Wiepersdorf, Reinsdorf bis B 102

## **L 715**

Mügelin, Landesgrenze Sachsen-Anhalt/Brandenburg, Zellendorf, Langenlipisdorf, Hohenahlsdorf, Borgisdorf, Werbig, Lichterfelde, Sernow, Riesdorf, Schlenzer, B 115

## **Amtsblatt**

für den Landkreis Teltow-Fläming

---

### **L 744**

Landkreisgrenze Dahme-Spreewald/Teltow-Fläming, Kallinchen, Schöneiche, B 246

### **L 771**

Gröben, Landkreisgrenze Teltow-Fläming/Potsdam-Mittelmark, *Tremsdorf*

### **L 791**

Mellensee, Zossen

### **L 792**

Nunsdorf, Werben, Groß Schulzendorf, Jühnsdorf, Dahlewitz, Blankenfelde, Mahlow, einmündend in L 76

### **L 793**

Schönhagen, Blankensee, Schiaß, Jütchendorf, Siethen, Ludwigsfelde, Genshagen, einmündend in die B 101

### **L 794**

Struveshof, Genshagener Heide, Kreisgrenze Teltow-Fläming/Potsdam-Mittelmark, *Teltow*

### **L 795**

Nunsdorf, Märkisch Wilmersdorf, Thyrow, Siethen, Ahrensdorf

### **L 811**

Oehna, Rohrbeck

### **L 812**

Niedergörsdorf, Wölmsdorf, Kaltenborn, Malterhausen, Landkreisgrenze Teltow-Fläming/Potsdam-Mittelmark, *Bardenitz*

### **L 821**

*Klebitz*, Landesgrenze Sachsen-Anhalt/Brandenburg, Kurzlipisdorf

# **Amtsblatt**

für den Landkreis Teltow-Fläming

---

## **Anlage 3**

**der Allgemeinverfügung zur Bestimmung des Fahrweges nach  
Gefahrgutverordnung Straße - GGVS**

---

### **Positivnetz Kreisstraßen Landkreis Teltow-Fläming**

(Straßenverlauf)

#### **K 7210**

ab L 715 Langenlipsdorf, Bochow, Jüterbog zur L 81

#### **K 7211**

ab L 715 Langenlipsdorf, Oehna zur L 811

#### **K 7213**

ab L 82 Schönefeld, Wergzahna, Landesgrenze Brandenburg/Sachsen-Anhalt

#### **K 7215**

ab L 812 Malterhausen, Lindow, Eckmannsdorf, Danna, Kurzlipsdorf zur L 82

#### **K 7217**

ab B 101 Jüterbog, Neuheim, Grüna, Kloster Zinna zur B 101

#### **K 7219**

ab L 80 Zülichendorf, Nettgendorf, Dobbrikow zur L 73

#### **K 7220**

ab B 101 Luckenwalde, Ruhlsdorf, Liebätz, Märtensmühle, Ahrensdorf,  
Löwendorf zur B 246

#### **K 7222**

L 73 Luckenwalde, Gottow, Schönefeld L 70

#### **K 7223**

ab K 7222 Gottow, Scharfenbrück, Woltersdorf zur B 101

#### **K 7224**

Landkreisgrenze Dahme-Spreewald/Teltow-Fläming , Dornswalde zur K 7225

#### **K 7225**

ab K 7224 Dornswalde, Radeland, Baruth zur B 96

## **Amtsblatt**

für den Landkreis Teltow-Fläming

---

### **K 7226**

ab B 96 Neuhof, Sperenberg zur L 70

### **K 7227**

ab L 79 Mellensee, Rehagen, Kummersdorf-Alexanderdorf zur L 70

### **K 7228**

ab K 7227 Rehagen, Sperenberg zur L 70

### **K 7229**

ab L 70 Gadsdorf zur B 246

### **K 7230**

ab B 101, Klein Schulzendorf, zur L 70

### **K 7231**

ab B 246 Löwendorf, Glau, Blankensee zur L 793

### **K 7232**

ab B 101 Großbeuthen, Gröben, Landkreisgrenze Teltow-Fläming/Potsdam-Mittelmark, *Fahlhorst*

### **K 7233**

Abzweig Kleinbeuthen, Siethen zur L 795

### **K 7235**

L 744 Kallinchen, Kreisgrenze Teltow-Fläming/Dahme-Spreewald

### **K 7236**

ab B 96 Groß Machnow, Kreisgrenze Teltow-Fläming/Dahme-Spreewald

### **K 7237**

ab B 96, Klein Kienitz zur L 40

### **K 7238**

ab B 96 Glasow, Kreisgrenze Teltow-Fläming/Dahme-Spreewald

### **K 7239**

ab L 40 Diedersdorf zur L 76

# **Amtsblatt**

für den Landkreis Teltow-Fläming

---

## **Anlage 4**

**der Allgemeinverfügung zur Bestimmung des Fahrweges nach  
Gefahrgutverordnung Straße - GGVS**

---

### **Negativ-Netz Landkreis Teltow-Fläming**

#### **Bundesstraße 115**

gesperrt ab Kreuzung Kemnitz-Papplitz in **Richtung Baruth** durch Verkehrszeichen 261 (Straßenverkehrsordnung - StVO) auf Grund der starken Gefälle-  
strecke in Richtung Ortsmitte Baruth.

#### **Umleitungsempfehlung**

Ab der Kreuzung Weiterfahrt in Richtung Papplitz, an der dortigen Kreuzung  
rechts abbiegen in Richtung Baruth, dort Auffahrt auf die B 96 (durch Rechtsab-  
biegen wird das Ende der Sperrstrecke nach ca. 2000 m erreicht).

**ACHTUNG:** Aus Richtung Baruth kann die B 115 durchgehend genutzt werden

#### **Landesstraße 73**

**Vollsperrung** für Transporte gemäß GGVS zwischen den Ortschaften  
**Luckenwalde** und **Jänickendorf** in beiden Fahrrichtungen wegen des dort be-  
findlichen Wasserwerkes und Wassereinzugsgebietes.

#### **Umleitungsempfehlung**

Ab Luckenwalde über Gottow, Schönefeld, Stülpe nach Jänickendorf.

#### **Landesstraße 811**

gesperrt ab Ortsausgang Oehna in Richtung Landesgrenze  
Brandenburg/Sachsen-Anhalt auf Grund des schlechten Fahrbahnzustandes.



## **Amtsblatt**

für den Landkreis Teltow-Fläming

---

### **Hinweise zur Anlage der Allgemeinverfügung zur Bestimmung des Fahrweges des Fahrweges nach Gefahrqutverordnung Straße - GGVS**

In der vorstehenden Anlage sind neben Gemeinden auch einige Ortsteile benannt.  
Diese Ortsteile werden im folgenden nochmals aufgeführt.

<u>Ortsteil</u>	<u>Zugehörigkeit</u>
Eckmannsdorf	Danna
Frankenfelde	Stadt Luckenwalde
Glasow	Mahlow
Gölsdorf	Niedergörsdorf
Jütchendorf	Gröben
Kaltenborn	Niedergörsdorf
Kemnitz	Groß Ziescht
Kleinbeuthen	Großbeuthen
Klein Kienitz	Rangsdorf
Körbitz	Welsickendorf
Kossin	Wiepersdorf
Kurzlipisdorf	Blönsdorf
Lichterfelde	Werbig
Lindow	Malterhausen
Löwendorf	Trebbin
Neuhof	Wünsdorf
Schiaß	Gröben
Struveshof	Ludwigsfelde
Weißen	Meinsdorf
Werben	Glienick
Wölmsdorf	Niedergörsdorf
Charlottenfelde	Petkus
Heinsdorf	Niebendorf-Heinsdorf
Liebsdorf	Görsdorf
Zagelsdorf	Dahme
Liedekahle	Görsdorf

## **Amtsblatt**

für den Landkreis Teltow-Fläming

---

Zur Gemeinde Nuthe-Urstromtal gehören die folgenden Ortsteile:

Ahrensdorf  
Berkenbrück  
Dobbrikow  
Dümde  
Felgentreu  
Frankenförde  
Gottow  
Gottsdorf  
Hennickendorf  
Holbeck

Jänickendorf  
Kemnitz  
Liebätz  
Lynow  
Märtensmühle  
Nettgendorf  
Ruhisdorf  
Scharfenbrück  
Schönefeld  
Schöneweide

Stülpe  
Woltersdorf  
Zülichendorf.